

Zarządzenie Nr 144/2023

Wójta Gminy Strawczyn

z dnia 21.11.2023r.

w sprawie zatwierdzenia Analizy zagrożeń w tym identyfikacja miejsc, w których występuje zagrożenie dla bezpieczeństwa osób wykorzystujących obszar wodny do pływania, kąpienia się, uprawiania sportu lub rekreacji na terenie Gminy Strawczyn

Na podstawie art. 33 ust. 2 ustawy z dnia 8 marca 1990 roku o samorządzie gminnym (t.j. Dz.U.2023 poz. 40 ze zm.), oraz art. 4 ust. 1 pkt 1 ustawy z dnia 18 sierpnia 2011 r. o bezpieczeństwie osób przebywających na obszarach wodnych (t.j. Dz. U. z 2023 r. poz. 714 ze zm.) zarządzam co następuje:

§ 1

Zatwierdzam analizę zagrożeń, w tym identyfikacja miejsc, w których występuję zagrożenie dla bezpieczeństwa osób wykorzystujących obszar wodny do pływania, kąpienia się, uprawiania sportu lub rekreacji na terenie Gminy Strawczyn.

§ 2

Zatwierdzona analiza stanowi załącznik do zarządzenia.

§ 3

Wykonanie zarządzenia powierza się Kierownikowi Referatu Infrastruktury, Rozwoju i Planowania.

§ 4

Zarządzenie wchodzi w życie z dniem podjęcia.

Wójt Gminy

/-/ Tadeusz Tkaczyk

Załącznik do zarządzenia nr 144/2023
Wójta Gminy Strawczyn z dnia
21.11.2023r.

**Analiza zagrożeń w tym identyfikacja miejsc,
w których występuje zagrożenie dla
bezpieczeństwa osób wykorzystujących obszar
wodny do pływania, kąpania się, uprawiania
sportu lub rekreacji na terenie Gminy Strawczyn**

Zatwierdzam:

**/-/ Wójt
Tadeusz Tkaczyk**

Październik 2023

1. Cel opracowania

Celem niniejszego opracowania jest „Analiza zagrożeń w tym identyfikacja miejsc, w których występuje zagrożenie dla bezpieczeństwa osób wykorzystujących obszar wodny do pływania, kąpania się, uprawiania sportu lub rekreacji na terenie Gminy Strawczyn”, zwana dalej *Analizą zagrożeń*. Niniejsza *Analiza zagrożeń* stanowi:

- weryfikację występowania obszarów wodnych w granicach administracyjnych Gminy Strawczyn,
- ocenę zagrożeń, w tym identyfikację miejsc, w których występuje zagrożenie dla bezpieczeństwa osób wykorzystujących obszar wodny - zarządzany przez Wójta Gminy Strawczyn - do pływania, kąpania się, uprawiania sportu lub rekreacji.

Celem opracowania jest identyfikacja i analiza zagrożeń dla osób przebywających na obszarze wodnym zarządzanym przez Wójta Gminy Strawczyn (niestanowiącego – w myśl obowiązujących przepisów - wyznaczonego obszaru wodnego) oraz określenie działań, podjętych i planowanych do realizacji, ograniczających zagrożenia, w tym odnoszących się do prowadzenia akcji ratowniczych i koordynacji zadań służących poprawie bezpieczeństwa.

2. Podstawa prawna opracowania

Zgodnie z art. 4 ust. 1 pkt 1 ustawy z dnia 18 sierpnia 2011 r. o bezpieczeństwie osób przebywających na obszarach wodnych (t.j. Dz. U. z 2022 r. poz. 147 ze zm.) zapewnienie bezpieczeństwa na obszarach wodnych polega w szczególności na dokonaniu analizy zagrożeń, we współpracy z policją i działającymi na danym terenie podmiotami w tym identyfikacji miejsc, w których występuje zagrożenie dla bezpieczeństwa osób wykorzystujących obszar wodny do pływania, kąpania się, uprawiania sportu lub rekreacji.

Ustawa o bezpieczeństwie osób przebywających na obszarach wodnych definiuje:

– **obszar wodny** jako wody śródlądowe w rozumieniu art. 19 ustawy z dnia 20 lipca 2017 r. - Prawo wodne (t.j. Dz. U. z 2022 r. poz. 2625 ze zm.) oraz wody przybrzeżne w rozumieniu art. 26 tej ustawy, w pasie nieprzekraczającym jednej mili morskiej od linii brzegu, a także kąpielisko, miejsce okazjonalnie wykorzystywane do kąpieli, pływalnię oraz inne obiekty dysponujące nieckami basenowymi o łącznej powierzchni powyżej 100 m² i głębokości powyżej 0,4 m w najgłębszym miejscu lub głębokości powyżej 1,2 m)

– **wyznaczony obszar wodny** jako kąpielisko, miejsce okazjonalnie wykorzystywane do kąpieli, pływalnię oraz inne obiekty dysponujące nieckami basenowymi o łącznej powierzchni powyżej 100 m² i głębokości powyżej 0,4 m w najgłębszym miejscu lub głębokości powyżej 1,2 m.

Na podstawie w/w art. 4 ust 1 ustawy o bezpieczeństwie osób przebywających na obszarach wodnych zapewnienie bezpieczeństwa na obszarach wodnych polega również na:

- oznakowaniu i zabezpieczeniu terenów, obiektów i urządzeń przeznaczonych do pływania, kąpania się, uprawiania sportu lub rekreacji na obszarach wodnych;
- prowadzeniu działań profilaktycznych i edukacyjnych dotyczących bezpieczeństwa na obszarach wodnych, polegających w szczególności na:

a) oznakowaniu miejsc niebezpiecznych,

b) objęciu nadzorem, we współpracy z policją i podmiotami, o których mowa w art. 12 ust. 1, miejsc niebezpiecznych, w tym miejsc zwyczajowo wykorzystywanych do kąpieli,

c) uświadamianiu zagrożeń związanych z wykorzystywaniem obszarów wodnych, w szczególności prowadzeniu akcji edukacyjnych wśród dzieci i młodzieży szkolnej;

– informowaniu i ostrzeganiu o warunkach pogodowych oraz innych czynnikach mogących powodować utrudnienia lub zagrożenia dla zdrowia lub życia osób;

– zapewnieniu warunków do organizowania pomocy oraz ratowania osób, które uległy wypadkowi lub są narażone na niebezpieczeństwo utraty życia lub zdrowia.

Za zapewnienie bezpieczeństwa na obszarach wodnych odpowiada zarządzający obszarem wodnym, którym zgodnie z art. 4 ust. 2 w/w ustawy jest:

– na terenie parku narodowego lub krajobrazowego - dyrektor parku,

– na terenie, na którym prowadzona jest działalność w zakresie sportu lub rekreacji - osoba fizyczna, osoba prawna i jednostka organizacyjna nieposiadająca osobowości prawnej, która prowadzi działalność w tym zakresie,

– na pozostałym obszarze - właściwy miejscowo wójt.

Niniejszą *Analizę zagrożeń* sporządzono na podstawie art. 4 ustawy z dnia 18 sierpnia 2011 r. o bezpieczeństwie osób przebywających na obszarach wodnych (t.j. Dz. U. z 2022 r. poz. 147) w ramach współpracy przedstawicieli następujących instytucji i jednostek:

– Urzędu Gminy w Strawczynie,

– Komisariat Policji w Strawczynie,

– Ochotnicza Straż Pożarna w Strawczynie,

– Samorządowe Centrum Kultury, Sportu i Czytelnictwa w Strawczynie

3. Charakterystyka gminy Strawczyn. Informacje ogólne

Gmina Strawczyn jest typową gminą wiejską, położoną w centralnej części województwa świętokrzyskiego w powiecie kieleckim. Od północy graniczy z Gminą Mniów, od południa z Gminą Piekoszów, od zachodu z Gminą Łopuszno, a od wschodu z Gminą Miedziana Góra (rys.1). W skład gminy wchodzi 12 sołectw: Chełmce, Hucisko, Korczyn, Kuźniaki, Małogoskie, Niedźwiedź, Oblęgorek, Oblęgór, Promnik, Ruda Strawczyńska, Strawczyn i Strawczynek o łącznej powierzchni administracyjnej 86,26 ha.

Rysunek 1 Położenie Gminy Strawczyn na tle województwa świętokrzyskiego i powiatu kieleckiego



Źródło: Portal internetowy Interaktywna Mapa Polski, mapapolski.com.pl

4. Identyfikacja obszaru wodnego.

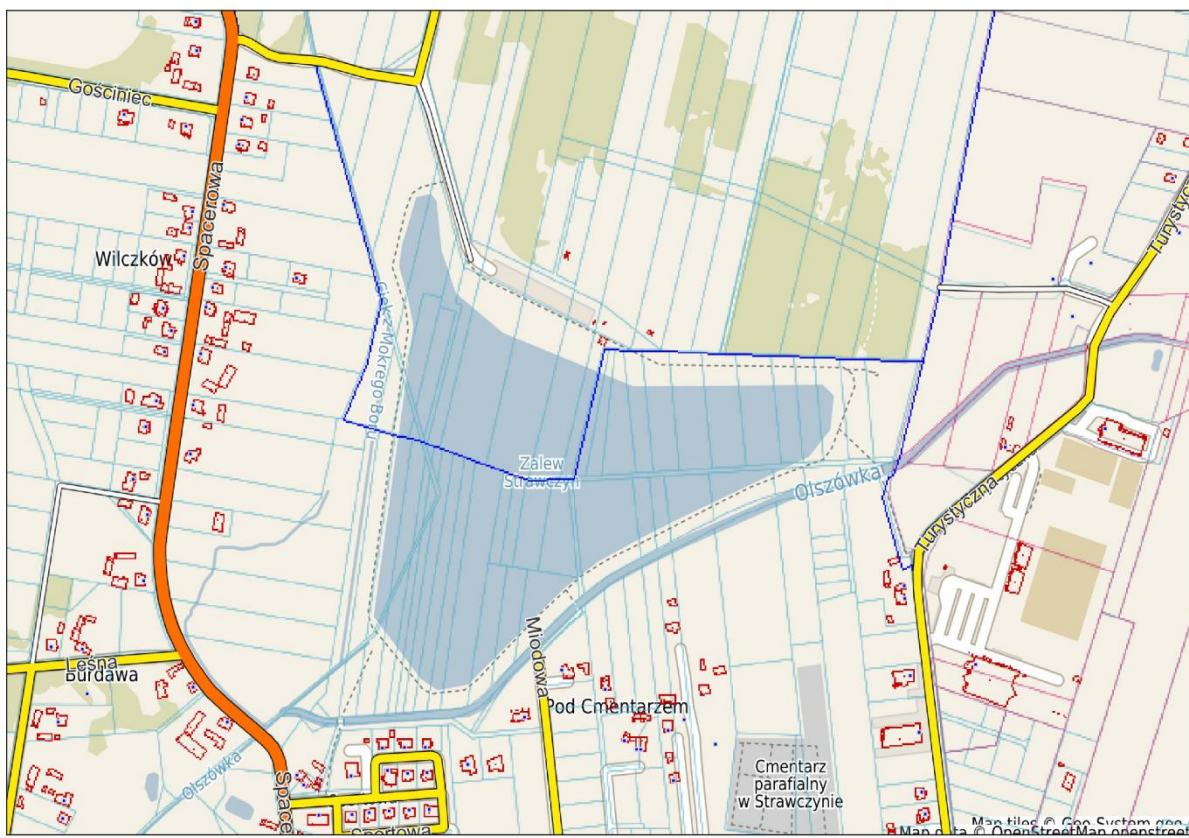
Na terenie gminy Strawczyn występują śródlądowe wody powierzchniowe ogólnodostępne obiekty wodne spełniające kryteria obszarów wodnych. Dodatkowo wyznaczony obszar wodny, zdefiniowany w ustawie o bezpieczeństwie osób przebywających na obszarach wodnych, stanowi kąpielisko nad zalewem w msc. Strawczyn. Teren kąpieliska nad zalewem został przygotowany do aktywnego wypoczynku, tu opiekę nad korzystającymi z uroków wyznaczonego obszaru wodnego sprawują ratownicy. Poza tym znajdują się jeszcze dwa stawy w msc. Promnik na których zlokalizowane są koła wędkarskie Sum i Karp.

4.1. Zbiornik w msc. Strawczyn

Zbiornik Strawczyn jest zbiornikiem bocznym w stosunku do zasilających go dwóch cieków: Ciek od mokrego Boru i Olszówka (Trupień). Podstawowym zadaniem zbiornika jest piętrzenie i retencjonowanie wód powierzchniowych, ochrona przeciwpożarowa oraz cele rekreacyjne. Woda doprowadzana jest do zbiornika przy pomocy dwóch doprowadzalników „Z-1” i „Z-2”. Zbiornik wodny Strawczyn został wybudowany i oddany do użytku w roku 2010. Grunty pod zbiornikiem stanowią własność Gminy Strawczyn. Pod względem geograficznym jest on zlokalizowany w dolinie łąkowej na północ od msc. Strawczyn.

Nad zalewem wzdłuż linii brzegowej o długości 64 metrów, jest wyznaczane gminne kąpielisko. W okresie wakacyjnym stanowi bazę wypoczynkową, gdzie o bezpieczeństwo korzystających z wody w wyznaczonych godzinach dbają ratownicy. Do dyspozycji turystów są pomosty, boisko do siatkówki, altany biesiadne, miejsce ogniskowe, plac zabaw. W okresie letnim woda poddawana badaniom jakości wody. Nad samą wodą są dogodne warunki do rozbicia namiotów. Dobre miejsce do wędkowania. Nad zbiornikiem nie wyznaczono innego kąpieliska lub miejsca zwyczajowo wykorzystywanego do kąpieli.

Rysunek 2 Położenie zbiornika



Źródło: System informacji przestrzennej e-mapa

Rysunek 3 Widok na zbiornik



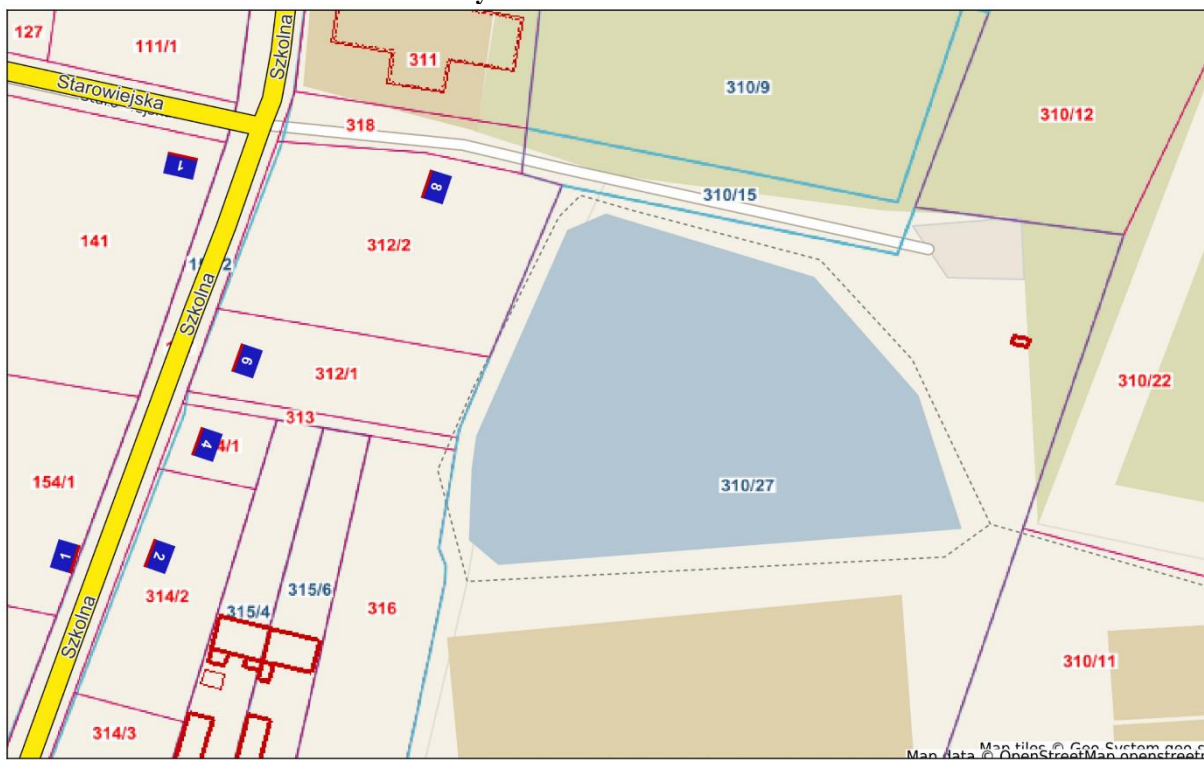
Źródło: Strona internetowa Samorządowe Centrum Kultury, Sportu i Czytelnictwa w Strawczynie

4.2. Staw w msc. Promnik przy ulicy Szkolnej

Staw położony jest w msc. Promnik przy ul. Szkolnej. Ze względu na sposób zasilania w wodę jest zbiornikiem przepływowym, położonym na rowie, który następnie uchodzi do cieku- dopływ spod Promnika. Piętrzenie i odpływ od zbiornika realizowany jest za pomocą budowli piętrząco-upustowej, Podstawowym zadaniem zbiornika jest piętrzenie i retencjonowanie wody, cele rekreacyjne i wypoczynkowe, ochrona przeciwpożarowa, ochrona przeciwpowodziowa. Staw jest zbiornikiem kopanym. Ciasza w całości ogrodzona za pomocą barierki stalowej.


W okresie wakacyjnym stanowi bazę rekreacyjną jest to bardzo dobre miejsce do wędkowania. Nad zbiornikiem nie wyznaczono kąpieliska lub miejsca zwyczajowo wykorzystywanego do kąpeli. Nad stawem znajduje się koło wędkarskie Sum.

Rysunek 4 Położenie stawu



Źródło: System informacji przestrzennej e-mapa

Rysunek 5 Widok na staw

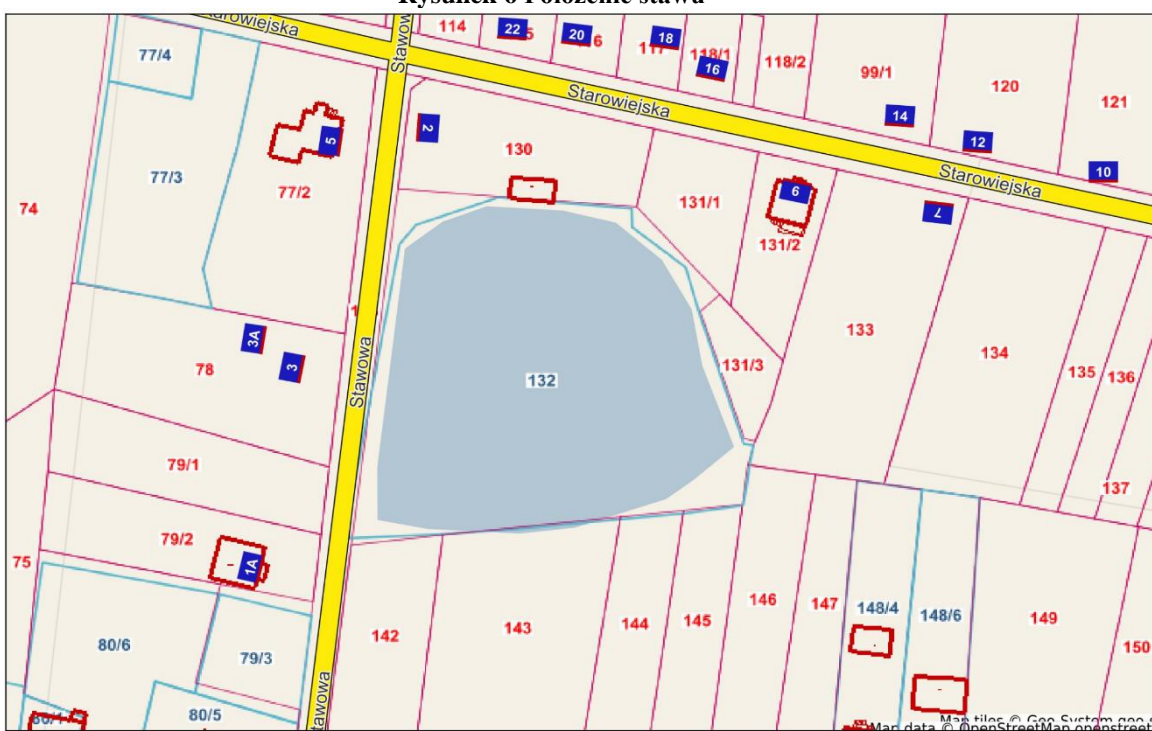


Źródło: Strona internetowa echodnia.eu

4.3. Staw w msc. Promnik przy ul. Stawowej

Staw położony jest w msc. Promnik przy ul. Stawowej. Ze względu na sposób zasilania w wodę jest zbiornikiem przepływowym. Podstawowym zadaniem zbiornika jest piętrzenie i retencjonowanie wody, cele rekreacyjne i wypoczynkowe, ochrona przeciwpożarowa, ochrona przeciwpowodziowa. Staw jest zbiornikiem kopanym. W okresie wakacyjnym stanowi bazę rekreacyjną jest to bardzo dobre miejsce do wędkowania. Nad zbiornikiem nie wyznaczono kąpieliska lub miejsca zwyczajowo wykorzystywanego do kąpieli. Nad stawem znajduje się koło wędkarskie Karp.

Rysunek 6 Położenie stawu



Źródło: System informacji przestrzennej e-mapa

5. Zidentyfikowane zagrożenia dla bezpieczeństwa osób korzystających z obszaru wodnego i miejsca ich występowania.

Opracowując niniejszą *Analizę zagrożeń* dla obszaru wodnego, zarządzanego przez Wójta Gminy Strawczyn, zidentyfikowano potencjalne zagrożenia dla bezpieczeństwa osób korzystających z obszaru wodnego i miejsca ich występowania oraz działania na rzecz ograniczenia występowania w/w zagrożeń. Każde miejsce może być potencjalnym zagrożeniem dla bezpieczeństwa osób wykorzystujących obszar wodny do pływania, kąpeli, uprawiania sportu czy rekreacji. Zależy to przede wszystkim od świadomości i zachowania się osób korzystających z dóbr jakim jest obszar wodny i nadwodny oraz przestrzegania ustalonych norm bezpieczeństwa. Kąpielisko strzeżone daje poczucie miejsca bardziej bezpiecznego do aktywnego wypoczynku niż „dzika plaża”, ale trzeba zawsze pamiętać, że bezpieczeństwo głównie zależy od nas samych. Przez „kąpielisko” (według Prawa Wodnego) rozumie się wyznaczony przez radę gminy wydzielony i oznakowany fragment wód powierzchniowych, wykorzystywany przez dużą liczbę osób kąpiących się, pod warunkiem, że w stosunku do tego kąpieliska nie wydano stałego zakazu kąpeli.

Podczas korzystania z kąpeli i wchodzenia do wody spotkać możemy się między innymi z następującymi sytuacjami i czynnikami stwarzającymi potencjalne zagrożenie dla życia i zdrowia:

- brak umiejętności pływania,
- wchodzenie do wody pod wpływem alkoholu lub środków odurzających,
- szok termiczny spowodowany zbyt szybkim ochłodzeniem rozgrzanego przez słońce ciała,
- skurcz,
- skoki do wody bez uprzedniego rozpoznania dna,
- brawura,
- zbyt duża pewność siebie i popisywanie się,
- bezmyślność,
- niestosowanie się do zaleceń ratownika,
- niezachowanie odpowiedniej ostrożności przy i na sprzęcie wodnym,
- nie zachowanie podstawowych środków bezpieczeństwa i ostrożności,
- nieprawidłowe korzystanie ze sprzętu wodnego,
- ignorowanie obowiązku pływania na sprzęcie wodnym z kapokiem,
- nagłe załamanie pogody,
- wchodzenie do wody bezpośrednio po posiłku,
- kąpiel w miejscach niedozwolonych,
- kąpiel w miejscach bez nadzoru ratownik

Zimą największym zagrożeniem dla wędkarzy i nie tylko jest bezmyślne wchodzenie na zbyt cienką pokrywę lodową oraz przy wędkowaniu spod lodu wiercenie otworów zbyt blisko siebie, co prowadzi do pęknięcia lodu.

6. Planowane działania na rzecz ograniczenia występowania w/w zagrożeń.

Wśród poniższych działań na rzecz ograniczenia występowania zagrożeń dla bezpieczeństwa na obszarze wodnym, będącym przedmiotem niniejszego opracowania, znajduje się:

- oznakowanie i zabezpieczenie terenów gminnych zidentyfikowanych jako potencjalne miejsca występowania zagrożeń;
- prowadzenie działań profilaktycznych i edukacyjnych dotyczących bezpieczeństwa na obszarze wodnym, polegających w szczególności na:
 - objęciu doraźnym nadzorem terenów zidentyfikowanych jako potencjalne miejsca występowania zagrożeń,
 - uświadamianiu zagrożeń związanych z wykorzystywaniem obszaru wodnego, w szczególności prowadzeniu akcji edukacyjnych wśród dzieci i młodzieży szkolnej;
- informowanie i ostrzeganie o warunkach pogodowych oraz innych czynnikach mogących powodować utrudnienia lub zagrożenia dla zdrowia lub życia osób;
- informowanie o ustaleniach niniejszego dokumentu, obowiązujących zakazach, w tym o systemie pomocy oraz ratowania osób, które uległy wypadkowi lub są narażone na niebezpieczeństwo utraty życia lub zdrowia.

Sporządzenie *Analizy zagrożeń* oraz realizacja w/w działań mają na celu zapewnienie bezpieczeństwa na analizowanym obszarze wodnym.

7. Zakazy i obowiązki osób przebywających na obszarze wodnym

Zgodnie z art. 32 ust. 1 ustawy z dnia 20 lipca 2017 r. Prawo wodne (t.j. Dz. U. z 2022r. poz. 2625 z późn. zm.) każdemu przysługuje prawo do powszechnego korzystania z publicznych śródlądowych wód powierzchniowych, jeżeli przepisy ustawy nie stanowią inaczej. Prawo do powszechnego korzystania z wód nie sprowadza się wyłącznie do prawa do kąpieli, stąd zakaz kąpieli nie oznacza zakazu powszechnego korzystania z wód.

Nie wszystkie wody powierzchniowe stanowią obszary bezpieczne i właściwe do kąpieli. Na wodach powierzchniowych nadających się do tego celu mogą być wyznaczane kąpieliska lub miejsca okazjonalnie wykorzystywane do kąpieli, zdefiniowane szczegółowo w w/w ustawie. W przepisach m.in. ustawy Prawo wodne zostały określone wymagania dla kąpielisk oraz miejsc okazjonalnie wykorzystywanych do kąpieli, a także zostały sprecyzowane obowiązki organizatorów takich miejsc.

Korzystanie z kąpeli dozwolone jest wyłącznie na terenie kąpielisk lub miejsc okazjonalnie wykorzystywanych do kąpeli – w miejscach do tego wyznaczonych i wyraźnie oznakowanych, w których zapewnione jest spełnienie wszystkich wymagań określonych przepisami prawa, zapewniających bezpieczeństwo osób korzystających z tych miejsc, w tym dotyczących obecności ratowników oraz prowadzenia badań stanu sanitarnego wody.

Na terenie gminy Strawczyn do czasu opracowania niniejszego dokumentu wyznaczono jedno kąpielisko nad zalewem w Strawczynie, nie wyznaczono miejsc okazjonalnie wykorzystywanych do kąpeli.

Przepisy art. 55 ustawy z dnia 20 maja 1971 r. Kodeks wykroczeń (t.j. Dz. U. z 2022 r. poz. 2151 z późn. zm.) wskazują, że za kąpiel w miejscu zabronionym grozi kara grzywny (mandat karny) do 250 zł lub kara nagany (dotyczy osób od 17go roku życia). W przypadku osób nieletnich – z uwagi na fakt, że ustawa o postępowaniu w sprawach nieletnich, określająca wykroczenia, za które nieletni ponoszą odpowiedzialność, nie wskazuje w/w art. 55 Kodeksu wykroczeń – dowody potwierdzające w/w czyn rozpatrywane są przez sąd rodzinny i nieletnich.

Obowiązki osób korzystających z obszaru wodnego

Na terenie Gminy Strawczyn jeden obszar wodny, nad zbiornikiem w Strawczynie stanowi tzw. wyznaczony obszar wodny, tj. kąpielisko. Zgodnie z zapisami art. 3 ustawy o bezpieczeństwie osób przebywających na obszarach wodnych osoby przebywające na obszarach wodnych obowiązane są do zachowania należytej staranności w celu ochrony życia i zdrowia własnego oraz innych osób, a w szczególności do:

- zapoznania się z zasadami korzystania z danego terenu, obiektu lub urządzenia i ich przestrzegania;
- stosowania się do znaków nakazu i zakazu umieszczanych na w/w terenie, przy obiekcie lub urządzeniu;
- zapoznania się i dostosowania swoich planów aktywności do umiejętności oraz aktualnych warunków atmosferycznych;
- użytkowania sprzętu odpowiedniego do rodzaju podejmowanej aktywności, sprawnego technicznie i zgodnie z jego przeznaczeniem i zasadami użycia;
- bezzwłocznego informowania odpowiednich służb ratowniczych lub zarządzających obszarami wodnymi, o zaistniałym wypadku lub zaginięciu osoby oraz o innych zdarzeniach nadzwyczajnych mogących mieć wpływ na bezpieczeństwo osób.

8. Kontakty alarmowe

W przypadku zaistnienia sytuacji zagrożenia zdrowia i życia na obszarach wodnych w granicach administracyjnych Gminy Strawczyn, należy kontaktować się na podane niżej telefony alarmowe:

Wszystkie służby ratunkowe, tel. 112,

Urząd Gminy Strawczyn, ul. Żeromskiego 16, 26-067 Strawczyn, tel: 41 30-38-002

Komisariat Policji w Strawczynie, ul. Sportowa 1, 26-067 Strawczyn, tel: 47 802-36-97

9. Podsumowanie

Na terenie gminy Strawczyn występują obszary wodne, przy czym tylko jeden (zbiornik w msc. Strawczyn) stanowi wyznaczony obszar wodny. W granicach administracyjnych gminy Strawczyn w latach od 2012 do 2017 wyznaczane było miejsce wykorzystywane do kąpieli, w roku 2018 wyznaczone było miejsce okazjonalnie wykorzystywane do kąpieli, natomiast w roku 2019-2022 funkcjonowało kąpielisko. Traktując priorytetowo bezpieczeństwo mieszkańców i osób przebywających na terenie gminy, zrealizuje działania wymienione w dziale „Planowane działania na rzecz ograniczenia występowania w/w zagrożeń.