

Uchwała Nr XXXI/240/09
Rady Gminy w Strawczynie
z dnia 29 października 2009 r.

**w sprawie przyjęcia „Lokalnego Programu Rewitalizacji miejscowości Strawczyn
na lata 2009-2013”**

Na podstawie art. 18 ust. 2 pkt. 6 ustawy z dnia 8 marca 1990 r. o samorządzie gminnym (Dz. U. z 2001 r. - Nr 142, poz. 1591 z późniejszymi zmianami) **uchwała** się co następuje:

§ 1

Przyjmuje się „Lokalny Program Rewitalizacji miejscowości Strawczyn na lata 2009-2013” stanowiący załącznik do uchwały.

§ 2

Wykonanie uchwały powierza się Wójtowi Gminy Strawczyn.

§ 3

Uchwała wchodzi w życie z dniem podjęcia.

PRZEWODNICZĄCY RADY GMINY

WIESŁAW PIOTROWSKI

***Lokalny Program
Rewitalizacji
Miejscowości Strawczyn
na lata 2009-2013***



Gmina Strawczyn

Spis treści

1	WSTĘP	4
1.1	Cel opracowania	5
1.2	Zasięg terytorialny rewitalizowanego obszaru	6
1.3	Planowane działania w latach 2009-2013 na obszarze rewitalizowanym	7
1.4	Plan finansowy realizacji rewitalizacji w latach 2009 – 2013	8
1.5	Źródła finansowania Lokalnego Programu Rewitalizacji miejscowości Strawczyn	9
1.6	System aktualizacji we współpracy z lokalnymi partnerami społeczno-gospodarczymi... 9	
1.7	Sposoby monitorowania, oceny i komunikacji społecznej	9
1.8	Konsultacje społeczne Lokalnego Programu Rewitalizacji.....	10
2	Charakterystyka obecnej sytuacji w miejscowości i gminie Strawczyn.....	11
2.1.1	Historia Strawczyna.....	15
2.2	Zagospodarowanie przestrzenne.....	17
2.3	Własność gruntów i budynków.....	20
2.4	Infrastruktura techniczna i społeczna	22
2.4.1	Infrastruktura drogowa oraz komunikacja zbiorowa.....	22
2.4.2	Infrastruktura wodno-kanalizacyjna.....	23
2.4.3	System gospodarki odpadami.....	25
2.4.4	Gospodarka energetyczna i ciepła	25
2.4.5	Infrastruktura ochrony zdrowia	25
2.4.6	Infrastruktura edukacyjna	26
2.4.7	Kultura i stan dziedzictwa kulturowego	29
2.4.8	Infrastruktura sportowa.....	30
2.4.9	Identyfikacja problemów – zagospodarowanie przestrzenne	31
2.5	Gospodarka.....	32
2.5.1	Rolnictwo	32
2.5.2	Ilość podmiotów gospodarczych	34
2.5.3	Identyfikacja problemów – gospodarka.....	37
2.6	Sfera społeczna	37
2.6.1	Struktura demograficzna i społeczna	37
2.6.2	Bezrobocie	39
2.6.3	Opieka społeczna	40
2.6.4	Bezpieczeństwo publiczne	42
2.6.5	Stan i zróżnicowanie dochodowości gospodarstw domowych.....	43
2.6.6	Struktura organizacji pozarządowych	43
2.6.7	Identyfikacja problemów – sfera społeczna	44
2.7	Tabela z podstawowymi danymi statystycznymi ww. sektorów.....	45
2.8	Analiza SWOT.....	45
3	Nawiązanie do strategicznych dokumentów dotyczących rozwoju przestrzenno – społeczno – gospodarczego miejscowości i regionu	47
3.1	Strategia Rozwoju Kraju 2007-2015	47
3.2	Narodowe Strategiczne Ramy Odniesienia 2007-2013.....	48
3.3	Strategia rozwoju obszarów wiejskich i rolnictwa na lata 2007 - 2013	48
3.4	Program Rozwoju Obszarów Wiejskich na lata 2007 - 2013.....	49
3.5	Regionalny Program Operacyjny Województwa Świętokrzyskiego na lata 2007-2013 49	
3.6	Strategia Rozwoju Województwa Świętokrzyskiego do roku 2020	50
3.7	Plan Zagospodarowania Przestrzennego Województwa Świętokrzyskiego.....	52
3.8	Strategia Rozwoju Turystyki w województwie świętokrzyskim na lata 2006-2014	52
3.9	Plan Rozwoju Lokalnego Gminy Strawczyn na lata 2007-2013	53
3.10	Miejscowy Plan Zagospodarowania Przestrzennego Miejscowości Strawczyn	53

3.11	Uwzględnienie polityki równych szans.....	54
4	Założenia Lokalnego Programu Rewitalizacji Miejscowości Strawczyn	54
4.1	Okres programowania: 2009-2013	54
4.2	Zasięg terytorialny rewitalizowanego obszaru	54
4.3	Cele ogólne i strategiczne Lokalnego Programu Rewitalizacji Strawczyna	57
4.4	Podział na projekty i zadania inwestycyjne.....	59
4.5	Kryteria wyboru pilotażu i kolejność realizacji.....	60
4.6	Oczekiwane wskaźniki osiągnięć (produkty i rezultaty)	61
5	Planowane działania w latach 2009 - 2013 na obszarze rewitalizowanym.....	64
5.1	Planowane działania przestrzenne, gospodarcze, społeczne w latach 2009-2013 na obszarze rewitalizowanym	64
6	Plan finansowy realizacji rewitalizacji na lata 2009 – 2013	65
7	System wdrażania.....	67
8	Sposoby monitorowania, oceny i komunikacji społecznej.....	68
8.1	System monitorowania Programu Rewitalizacji.....	68
8.2	Sposoby oceny programu rewitalizacji	69
8.3	Sposoby inicjowania współpracy pomiędzy sektorem publicznym, prywatnym i organizacjami pozarządowymi.....	69
8.4	Konsultacje społeczne i współpraca partnerska w ramach programu rewitalizacji	70
8.5	Komunikacja społeczna (działania informacyjno-promocyjne) programu rewitalizacji ...	71
9	Spis tabel.....	73

1 WSTĘP

Rewitalizacja to kompleksowy, skoordynowany, wieloletni proces przemian przestrzennych, technicznych, społecznych i ekonomicznych, prowadzony na obszarze zdegradowanym (spełniającym warunki art. 47 Rozporządzenia Komisji (WE) nr 1828 z dnia 8 grudnia 2006 roku), inicjowany przez jednostkę samorządu terytorialnego, w celu wyprowadzenia tego obszaru ze stanu kryzysowego, w szczególności poprzez nadanie mu nowej jakości funkcjonalnej i stworzenie warunków do jego rozwoju, w oparciu o charakterystyczne uwarunkowania endogeniczne. Jej celem jest także zachowanie walorów historycznych (w tym głównie urbanistycznych i architektonicznych), podkreślenie ich unikalności i kolorytu lokalnego, co może zwiększyć ich atrakcyjność turystyczną, a tym samym przyczynić się do wzrostu szans rozwojowych. Innymi słowy, rewitalizacja jest przekształcaniem istniejącej przestrzeni, niespełniającej należycie swoich funkcji, w celu znalezienia dla niej nowego zastosowania lub przywrócenia jej pierwotnego stanu i funkcji. Nie można uznać za rewitalizację krótkookresowych, prowadzonych na małą skalę, jednorazowych, oddzielonych od siebie projektów remontów budynków. O powodzeniu działań rewitalizacyjnych decyduje w dużym stopniu skumulowanie działań inwestycyjnych na danym obszarze, co przyczynia się do osiągnięcia odpowiedniej skali przeobrażeń.

Interdyscyplinarny charakter rewitalizacji, wieloletni horyzont działania, zaangażowanie środków publicznych powodują konieczność określenia zasad opracowywania i prowadzenia tych programów. Regulacje procesu rewitalizacji powinny przy tym uwzględniać szerokie różnicowania problemów lokalnych i możliwości ich rozwiązywania.

Jak każdy wieloletni i kompleksowy program, rewitalizacja obejmuje szereg sfer aktywności gospodarczej i społecznej, ma miejsce na określonym terytorium, angażuje wiele podmiotów publicznych i prywatnych. W procesie przygotowania i realizacji programu rewitalizacji uwidaczniają się różne interesy, potrzeby, potencjały oraz możliwości rozwiązania konkretnych problemów, wynikające między innymi z lokalnej specyfiki. Dla powodzenia programu rewitalizacji istotne znaczenie ma nie tylko racjonalne opracowanie programu i zapewnienie jego finansowania, ale również umiejętności organizacyjne, zarządcze i akceptacja społeczna dla proponowanych działań.

Pierwsza część niniejszego dokumentu jest diagnozą stanu w miejscowości i Gminy Strawczyn. Bazuje na ustaleniach Narodowego Spisu Powszechnego, danych GUS i innych podmiotów oraz informacjach znajdujących się w posiadaniu Urzędu Gminy i innych jednostek organizacyjnych. Na ich podstawie określono najważniejsze obszary problemowe Strawczyna. Zidentyfikowano również szereg problemów niewidocznych na co dzień a dotyczących sfery społecznej i gospodarczej.

Program Rewitalizacji zawiera:

- część raportową tj. opis stanu istniejącego Gminy i miejscowości wraz z przeprowadzoną analizą problemów jakie na terenie Strawczyna występują,
- opis celów jakie mają być osiągnięte w ramach programu rewitalizacji,

- ✚ nawiązanie do strategicznych dokumentów dotyczących rozwoju przestrzenno – społeczno – gospodarczego Strawczyna i regionu,
- ✚ opis planowanych zadań na obszarze rewitalizowanym w podziale na lata i zakres przedmiotowy terminy ich realizacji, planowane nakłady finansowe, oczekiwane rezultaty,
- ✚ system wdrożenia, monitoringu, oceny i komunikacji społecznej,

Projekty ujęte w niniejszym programie są jedynie propozycją przedsięwzięć z zakresu rewitalizacji, a ich realizacja będzie zależna od uwarunkowań finansowych, potrzeb środowiska lokalnego i możliwości technicznych.

Zadania przewidziane do wykonania w ramach Lokalnego Programu Rewitalizacji Strawczyna w okresie programowania 2009 – 2013 będą realizowane w zależności od wdrażania Funduszy Strukturalnych w Polsce i opracowywania, bądź aktualizacji, dokumentów strategicznych na szczeblu krajowym oraz regionalnym.

O wszystkich zmianach w proponowanym Programie Rewitalizacji (nowe zadania, modyfikacja obszarów problemowych) będzie decydowała Rada Gminy w Strawczynie.

1.1 Cel opracowania

Program rewitalizacji jako nakreślenie kierunków wieloletniego rozwoju, pozwala wykazać zasadność i celowość aplikowania o źródła finansowania z funduszy Unii Europejskiej, w praktyce niemożliwe jest bowiem pozyskanie środków finansowych z różnorodnych programów pomocowych Unii Europejskiej bez rzetelnego i jasnego zaprezentowania wizji rozwoju. Dodatkowo dokument ten ułatwia tworzenie studium wykonalności dla inwestycji ujętych w programie.

W trakcie prac zwracano uwagę, aby tworzony program był zgodny z aktualnymi wytycznymi Regionalnego Programu Operacyjnego Województwa Świętokrzyskiego na lata 2007-2013. Lokalny Program Rewitalizacji został opracowany w celu stworzenia możliwości ubiegania się o środki z Unii Europejskiej w ramach *Regionalnego Programu Operacyjnego Województwa Świętokrzyskiego na lata 2007-2013*, a w szczególności:

- ✚ Priorytetu 6 – Wzmocnienie ośrodków miejskich i rewitalizacja małych miast,
 - działanie 6.2 - Rewitalizacja małych miast,

W ramach tej Osi priorytetowej, oprócz innych typów projektów, służących wsparciu miast i centrów gmin, przewiduje się dofinansowanie „kompleksowych projektów dot. rewitalizacji zmarginalizowanych obszarów miast, oraz zaniedbanych części miejscowości, będących centrami gmin, wynikających z lokalnych programów rewitalizacji (wsparcie będzie dotyczyło infrastruktury wodno-ściekowej, drogowej, edukacyjnej, turystycznej, sportowej i kulturalnej, gospodarki odpadami, modernizacji i odbudowy publicznych systemów ciepłowniczych, zaopatrzenia w energię elektryczną, wzrostu estetyki przestrzeni publicznej, systemów monitorowania bezpieczeństwa w miejscach publicznych, mieszkaniowej – tylko dla lokali socjalnych – w zakresie określonym w Rozporządzeniu nr 1080/2006 Parlamentu Europejskiego i Rady w sprawie Europejskiego Funduszu Rozwoju Regionalnego)”. Działanie 6.1. poświęcono w całości większym ośrodkom miejskim województwa świętokrzyskiego. Mogą tu aplikować

podmioty, chcące realizować projekty na terenie Miasta Kielce oraz miast powiatowych. W Działaniu 6.2. przewidziano dofinansowanie projektów, których lokalizacja znajduje się w miejscowościach, będących centrami gmin.

1.2 Zasięg terytorialny rewitalizowanego obszaru

Na podstawie przeprowadzonej charakterystyki obszaru rewitalizowanego – miejscowości Strawczyn wraz z jej centrum oraz pozostałym obszarem gminy można stwierdzić, iż czynnikiem kwalifikującym wskazane obszary do Lokalnego Programu Rewitalizacji jest stan przestrzeni publicznej. Przestrzeń publiczna to miejsca dostępne powszechnie i nieodpłatnie, jest to przestrzeń fizyczna, w której może znaleźć się każda jednostka społeczna. Przykładami przestrzeni publicznych są np. drogi i ulice, place, boiska miejskie, a także stale dostępne różne budowle i budynki stanowiące własność publiczną. Do przestrzeni publicznych można także zakwalifikować różne formy krajobrazu przyrodniczego stanowiące własność państwową lub gminną. Przestrzenie publiczne to także przestrzenie budynków użyteczności publicznej, jak np. Urząd Gminy, pasaże centrów handlowych, halle kinowe, dworcowe, hale targowe, muzealne lub inne miejsca udostępniane publicznie przez właściciela lub zarządcę w określonym czasie (prywatne parkingi czy ogrodzone parki lub ogrody).

W obszarze rewitalizacji szczególnie widoczne są:

- ✚ zniszczenia nawierzchni dróg oraz infrastruktury towarzyszącej (np. chodniki)
- ✚ braki spowodowane długotrwałym niedoinwestowaniem i brakiem koncepcji funkcjonalnej wielu miejsc, głównie budynków, obiektów i miejsc pełniących funkcje o charakterze społecznym, kulturalnym, rekreacyjnym czy sportowym,
- ✚ braki związane z rozwojem zasobów ludzkich,
- ✚ zniszczenia lub braki związane z infrastrukturą drogową i sportowo – rekreacyjną.

W obrębie proponowanego obszaru do rewitalizacji obserwuje się pogłębiającą się niską wartość przestrzeni głównego obszaru rewitalizowanego, którym są tereny i obiekty o charakterze użyteczności publicznej – drogi, parkingi, teren wokół budynku urzędu gminy. Wszystkie działania zawarte w Lokalnym Programie Rewitalizacji miejscowości Strawczyn mają przywrócić wartość przestrzeni publicznej.

Gmina Strawczyn planuje usprawnić stan dróg oraz infrastruktury towarzyszącej na swoim obszarze. Potrzeba tych działań jest zauważalna zarówno przez mieszkańców jak i odwiedzających gminę. Niezwykle istotne wydają się także działania związane z poprawą stanu infrastruktury ochrony wokół budynku urzędu gminy oraz budowa infrastruktury społecznej. Zwiększają one komfort życia mieszkańców oraz znacząco przyczyniają się do aktywizacji gospodarczej gminy.

Kolejnym elementem, niezmiernie ważnym dla miejscowości i gminy Strawczyn ze względu na jej tradycje jak i aktualne osiągnięcia oraz cele, które sobie stawia społeczność lokalna jest budowa oraz modernizacja infrastruktury drogowej, wodnej, budynków oraz obiektów kulturalnych, opieki zdrowotnej, edukacyjnych i turystycznych, w szczególności obiektów dostępnych dla ogółu społeczeństwa. Działania istotne dla gminy dotyczą również poprawy funkcjonowania miejsc integracji społecznej. Dzięki takim

miejscom zwiększa się aktywność oraz zaangażowanie w sprawy lokalne mieszkańców, a zwłaszcza grup wsparcia objętych programem.

Dla miejscowości Strawczyn istotne są także tereny przyrodnicze oraz rekreacyjne. Znaczenie tych obszarów jest wielorakie. Tereny zieleni urządzonej kształtują warunki przestrzenne i zdrowotne życia w gminie, modyfikują klimat lokalny, wpływają na walory estetyczne krajobrazu, są miejscem wypoczynku i rekreacji dla mieszkańców. Walory te nie są w Strawczynie wykorzystywane na odpowiednią skalę. Większość parków, skwerów oraz innych obszarów rekreacyjnych jest zaniedbana.

Główny obszar rewitalizacji



Źródło: Urząd Gminy Strawczyn

1.3 Planowane działania w latach 2009-2013 na obszarze rewitalizowanym

Tabela 1. Planowane działania w ramach programu rewitalizacji

Lp.	Nazwa projektu	Wartość całkowita projektu (PLN)	Okres realizacji
1.	Rewitalizacja miejscowości Strawczyn	2 500 000,00	2010-2011
2.	Zagospodarowanie Centrum Strawczyna	1 300 000,00	2009-2010
3.	Przebudowa skrzyżowania w centrum miejscowości	600 000,00	2010-2011
4.	Zbiornik wodny Strawczyn	8 200 000,00	2008-2010
5.	Adaptacja pomieszczeń pod świetlicę wiejską	300 000,00	2012-2013
6.	Remont remizy strażackiej	300 000,00	2011-2013
7.	Rozbudowa i modernizacja ośrodka zdrowia w Strawczynie	2 000 000,00	2009-2010
8.	Remont i modernizacja ZPO w Strawczynie	2 000 000,00	2009-2010
9.	Budowa przedszkola w Strawczynie	3 000 000,00	2010-2011

Źródło: Urząd Gminy Strawczyn

Projektem priorytetowym jest „Rewitalizacja miejscowości Strawczyn” obejmująca:

- 1) Przebudowę ul. Szkolnej w msc. Strawczyn (droga gminna Nr 156031 o dł. 250 m), polegającą m.in. na:
 - zmiany nawierzchni drogi asfaltowej na bruk,

- ✚ wykonaniu koryta odwodnieniowego,
 - ✚ zagospodarowanie poprzez umieszczenie koszy na śmieci, zieleni, itp.
- 2) Zagospodarowanie terenu wokół budynku Urzędu Gminy w Strawczynie (działki ewidencyjne nr 914, 600/2, 600/40, 600/39, polegające na:
- ✚ ogrodzeniu terenu,
 - ✚ oświetlenie terenu,
 - ✚ drogi dojazdowe, chodniki i parkingi,
 - ✚ odwodnienie terenu,
 - ✚ przebudowa budynku gospodarczego zlokalizowanego przy budynku Urzędu Gminy
 - ✚ osłona śmietnikowa,
 - ✚ elementy zagospodarowania terenu takie jak ławki, kosze na śmieci, stojaki na rowery, podświetlane tablice informacyjne, reklamowe, billboardy, zieleni urządzona, donice i inne,
- 3) Wymianę lub przebudowę przystanków autobusowych na terenie msc. Strawczyn (4 szt.)
- 4) Budowę chodnika wzdłuż ulicy Żeromskiego w Strawczynie o długości 1 700 mb
- 5) Zagospodarowanie głównych ulic poprzez usytuowanie wzdłuż nich zieleni urządzonej, koszy na śmieci itp.
- 6) Usytuowanie przy obiektach użyteczności publicznej w Strawczynie stojaków na rowery, ławek, zieleni urządzonej.

1.4 Plan finansowy realizacji rewitalizacji w latach 2009 – 2013

Plan finansowy realizacji programu rewitalizacji na lata 2009-2013 jest sumą planowanych nakładów w poszczególnych latach oraz w rozbiciu na źródła finansowania.

Tabela 2. Plan finansowy programu rewitalizacji z podziałem na źródła finansowania

Lp.	Nazwa projektu	Wartość całkowita projektu (PLN)	Planowane środki z UE	Środki krajowe w tym Gminy Strawczyn
1.	Rewitalizacja miejscowości Strawczyn	2 500 000,00	1 500 000,00	1 000 000,00
2.	Zagospodarowanie Centrum Strawczyna	1 300 000,00	500 000,00	800 000,00
3.	Przebudowa skrzyżowania w centrum miejscowości	600 000,00	-	600 000,00
4.	Zbiornik wodny Strawczyn	8 200 000,00	4 920 000,00	3 280 000,00
5.	Adaptacja pomieszczeń pod świetlicę wiejską	300 000,00	-	300 000,00
6.	Remont remizy strażackiej	300 000,00	-	300 000,00
7.	Rozbudowa i modernizacja ośrodka zdrowia w Strawczynie	2 000 000,00	-	2 000 000,00
8.	Remont i modernizacja ZPO w Strawczynie	2 000 000,00	-	2 000 000,00
9.	Budowa przedszkola w Strawczynie	3 000 000,00	-	3 000 000,00

Źródło: Urząd Gminy Strawczyn

1.5 Źródła finansowania Lokalnego Programu Rewitalizacji miejscowości Strawczyn

A. Budżet Gminy Strawczyn (środki własne gminy)

W budżecie gminy co roku podczas prac nad budżetem gminy wyodrębniane zostają środki finansowe na realizację konkretnych projektów inwestycyjnych. Procedura uchwalania budżetu zgodna jest z wytycznymi zawartymi w ustawie o samorządzie terytorialnym i gminnym oraz finansach publicznych.

B. Środki krajowe

- budżet państwa,
- środki samorządu województwa – Urzędu Marszałkowskiego Województwa Świętokrzyskiego w Kielcach.

C. Fundusze zagraniczne

- fundusze pomocowe Unii Europejskiej, w ramach Programów Operacyjnych m.in.:
- Regionalny Program Operacyjny Województwa Świętokrzyskiego na lata 2007 – 2013
 - Programu Rozwoju Obszarów Wiejskich na lata 2007 – 2013

1.6 System aktualizacji we współpracy z lokalnymi partnerami społeczno-gospodarczymi

Instytucją Zarządzającą realizacją Lokalnego Programu Rewitalizacji będzie Urząd Gminy Strawczyn. Instytucja zarządzająca będzie kreowała i przyjmowała propozycje projektów od instytucji partnerskich – instytucji realizujących zadania. Instytucja zarządzająca odpowiedzialna będzie również za przyjmowanie rocznych sprawozdań z realizacji projektów od instytucji partnerskich

Ważnym sposobem współpracy pomiędzy różnymi podmiotami będą okresowe (co najmniej raz w roku) spotkania z instytucjami partnerskimi w celu informowania o postępach w realizacji programu i możliwościach finansowania zadań Lokalnego Programu Rewitalizacji miejscowości Strawczyn.

Aktualizacja zapisów Lokalnego Programu Rewitalizacji miejscowości Strawczyn dokonywana będzie przez Instytucję Zarządzającą na bazie corocznych spotkań z instytucjami partnerskimi.

Ważną rolę w realizacji celów Lokalnego Programu Rewitalizacji będą pełnić podmioty lub osoby obsługujące i nadzorujące nieruchomości, w tym zarówno ze strony gminy, jak i ze strony indywidualnych właścicieli. To samo dotyczy przedsiębiorstw oraz innych nie wymienionych podmiotów.

1.7 Sposoby monitorowania, oceny i komunikacji społecznej

Monitorowanie to proces systematycznego zbierania i analizowania wiarygodnych informacji finansowych i statystycznych dotyczących wdrażania zadań, którego celem jest zapewnienie zgodności realizacji projektów i Programu Rewitalizacji z wcześniej

zatwierdzonymi założeniami. Monitorowanie realizacji Lokalnego Programu Rewitalizacji miejscowości Strawczyn na lata 2009-2013 prowadzone będzie w zakresie rzeczowym i finansowym.

Kluczowe znaczenie w zakresie monitorowania, aktualizacji i oceny realizacji Lokalnego Programu Rewitalizacji miejscowości Strawczyn ma Wójt Gminy oraz Rada Gminy, która przyjmie rolę Instytucji Monitorującej dla realizacji Programu. Jej funkcja będzie polegała na monitorowaniu przebiegu wykonywania przedsięwzięć zawartych w Lokalnym Programie Rewitalizacji, okresowej ocenie oraz podejmowaniu działań służących usprawnieniu realizacji Lokalnego Programu Rewitalizacji w tym likwidacji barier stojących na drodze procesu wdrażania zadań.

Monitorowanie rzeczowe obejmować będzie skwantyfikowane dane obrazujące postęp we wdrażaniu programu oraz umożliwiające dokonanie oceny jego wykonania w odniesieniu do celów ustalonych w Lokalnym Programie Rewitalizacji.

Monitorowanie finansowe obejmować będzie dane finansowe z realizacji projektów, będących podstawą do oceny sprawności wydatkowania przeznaczonych na nie środków, w oparciu o raporty okresowe obrazujące wysokość wkładu finansowego pochodzącego ze środków publicznych i prywatnych.

Skuteczność Lokalnego Programu Rewitalizacji miejscowości Strawczyn poddawana będzie także okresowej (corocznej) ocenie. Dokonywana ona będzie przez Wójta Gminy Strawczyn we współpracy z Instytucją Zarządzającą Programem (Urząd Gminy Strawczyn – Referat Rozwoju Lokalnego) i Instytucją Monitorującą Program (Rada Gminy Strawczyn). Instytucja Zarządzająca sporządzać będzie corocznie raport z realizacji LPR, który poprzez Wójta Gminy Strawczyn trafić będzie do rąk Przewodniczącego Rady Gminy Strawczyn. Ocena realizacji zadań wynikających z Lokalnego Programu Rewitalizacji przedstawiana będzie Radzie Gminy raz na rok.

Do monitorowania, oceny realizacji programu i jego aktualizacji służyć będzie system współpracy pomiędzy podmiotami programu oraz osiągnięte wskaźniki produktów, rezultatów i oddziaływania.

Lokalny Program Rewitalizacji jest dokumentem otwartym i powinien być uzupełniany poprzez wpis nowych zadań organizacyjnych i inwestycyjnych w okresach projektowania budżetu. Wszelkie postulaty i wnioski przedsięwzięć inwestycyjnych do Lokalnego Programu Rewitalizacji przyjmuje Urząd Gminy.

1.8 Konsultacje społeczne Lokalnego Programu Rewitalizacji

Jednym z elementów w procesie tworzenia Lokalnego Programu Rewitalizacji mogą być konsultacje społeczne, których celem jest włączenie wspólnoty lokalnej w procesy decyzyjne zachodzące w urzędzie. Jednocześnie, głos mieszkańców (ich pomysły) pozwala na pełniejsze spojrzenie na zagadnienia związane z kierunkami rewitalizacji obszaru gminy oraz najpilniejszymi sprawami do rozwiązania. Z tych też względów, do prac nad Programem Rewitalizacji zaprasza się szereg osób tworzących społeczność lokalną, chcących aktywnie wspierać działania podejmowane na terenie gminy. Założenie odpowiedniego harmonogramu zadań, pozwoli na odpowiednią konstrukcję budżetu gminy przez Radę Gminy oraz będzie ułatwiało podejmowanie

decyzji inwestycyjnych. Na podstawie tak określonych kierunków działań pod kątem ich ważności, przypisać można konkretne zadania do realizacji, które obejmować będą teren miejscowości Strawczyn.

2 Charakterystyka obecnej sytuacji w miejscowości i gminie Strawczyn

Strawczyn to miejscowość położona w Województwie Świętokrzyskim, w Powiecie Kieleckim, w Gminie Strawczyn. Miejscowość jest siedzibą Gminy Strawczyn. Według stanu na rok 2008 zamieszkuje ją 1184 osób. Miejscowość jest centrum administracyjnym gminy Strawczyn. Położona jest przy drodze wojewódzkiej nr 748 Miedziana Góra – Ruda Strawczyńska.

Gmina Strawczyn leży w centralnej części Województwa Świętokrzyskiego a w zachodniej części Gór Świętokrzyskich. Należy do Powiatu kieleckiego i oddalona jest od miasta wojewódzkiego Kielce o niecałe 20 km przy trasie wojewódzkiej Kielce – Częstochowa.

Granice administracyjne mają charakter naturalny i sztuczny. Strawczyn sąsiaduje od północy z gminą Mniów, od południa z gminą Piekoszków (na niewielkim odcinku granica biegnie rzeką Łososiną), od wschodu z gminą Miedziana Góra, od zachodu z gminą Łopuszno.

Administracyjnie gmina dzieli się na 12 sołectw: Chełmce, Hucisko, Korczyn, Kuźniaki, Małogoskie, Niedźwiedź, Oblęgorek, Oblęgór, Promnik, Ruda Strawczyńska, Strawczyn i Strawczynek. Obejmuje obszar 86 km² i liczy 10 tys. mieszkańców. Liczba ludności oraz powierzchnia poszczególnych sołectw zostały zaprezentowane w tabeli poniżej.

Tabela 3. Liczba ludności oraz powierzchnia poszczególnych sołectw Gminy Strawczyn

Lp.	Sołectwo	Liczba osób ogółem w latach			Powierzchnia w ha
		2006	2007	2008	
1.	Chełmce	1360	1374	1386	1113
2.	Hucisko	423	423	431	494
3.	Niedźwiedź	422	411	415	725
4.	Korczyn	919	932	929	811
5.	Kuźniaki	455	453	452	427
6.	Małogoskie	242	245	245	283
7.	Ruda Strawczyńska	772	773	769	681
8.	Strawczynek	1043	1047	1054	643
9.	Oblęgorek	990	1012	1020	718
10.	Oblęgór	855	853	854	718
11.	Promnik	1265	1286	1296	1113
12.	Strawczyn	1156	1172	1184	860
Łącznie		9902	9981	10035	8586

Źródło: Urząd Gminy Strawczyn

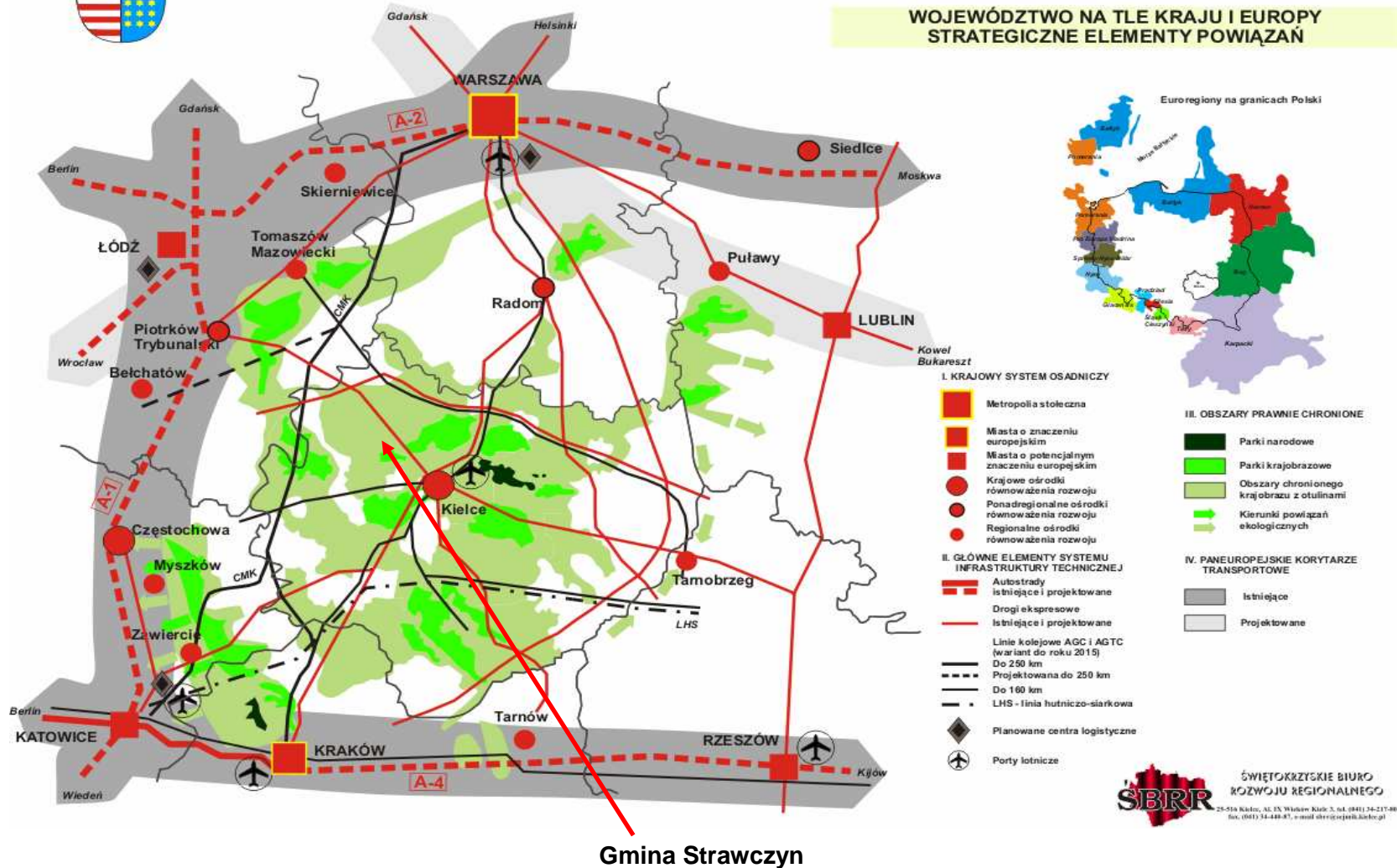
Strukturę przestrzenną gminy charakteryzuje:

- duży obszar użytków - 70% całej powierzchni gminy
- mały stopień zalesienia - 22% całej powierzchni gminy
- równomiernie rozmieszczona sieć osadnicza
- objęcie prawie całego obszaru gminy różnymi formami ochrony przyrody



WOJEWÓDZTWO ŚWIĘTOKRZYSKIE

WOJEWÓDZTWO NA TLE KRAJU I EUROPY STRATEGICZNE ELEMENTY POWIĄZAŃ



Położenie gminy Strawczyn w powiecie kieleckim



Gmina Strawczyn



Strawczyn – Centrum gminy

2.1.1 Historia Strawczyna

Badania archeologiczne na terenie regionu strawczyńskiego.

Na terenie Gminy Strawczyn nie prowadzono na większą skalę badań archeologicznych, odkrywano tu jedynie przypadkowo przedmioty – relikty przeszłości. O tym, że ongiś żyli na tym obszarze ludzie, dowodzą przedmioty znalezione w Chełmcach nad Bobrzą. Jeden z nich pochodzi ze starszej epoki kamiennej. Ślady egzystencji ludzi epoki mezolitu z około 9-7 tys. lat temu odkryto również w Bugaju na polu Stefana Zapały. Pobyt ludzi w tym rejonie w epoce neolitu jest udokumentowany dwoma kamiennymi toporkami. Pierwszy z nich został znaleziony w Strawczynie na polu Kazimierza Michalskiego. Opisał go archeolog Pyzik z Kielc. Z końca epoki neolitu dysponujemy śladem obozowiska w Chełmcach. Znalaziono tam kilka kamiennych grotów w kształcie serca do strzał łuku.

Nieliczne skorupy w Bugaju na polu Stanisława Wrony świadczą o pobycie ludzi w czasach początków państwa polskiego w X – XIII w. Jedynie Kuźniaki i Niedźwiedź, wsie objęte badaniami archeologicznymi dostarczyły średniowiecznych skorup z XIV-XV w. W Kuźniakach i Niedźwiedziu znaleziono ceramikę nowożytną z XVIII w. Poza tym odkryto tam nigdzie nie notowaną dotąd hutę szkła.

Średniowieczny rodowód regionu strawczyńskiego, najstarsze metryki osad należące do obecnej gminy.

Z osad terenu dzisiejszej gminy Strawczyn najstarszą XII-XIII wieczną metryką legitymują się Chełmce oraz Korczyn, zaś XV-wieczną Strawczyn. Ponoć już w roku 1144 funkcjonował w Chełmcach murowany kościół, który wymienia Jan Długosz w swoim dziele. W XVI wieku właścicielami Chełmiec i Górnego Strawczyn byli Sancyngniowscy. Kościół strawczyński zaczął stawiać w 1629r. Krzysztof Gawroński ("zasłużony bojownik z Moskwą, Szwedami i Tatarami"). Kościół został konsekrowany dopiero w 1685r.

Pałac strawczyński

Do roku 1990 pałac strawczyński istniał tylko w starych legendach i wyobrażeniach miejscowej ludności. Archeolodzy prof. Leszka Kajzera z Łodzi po przeprowadzeniu badań latem 1990r. doszli do przeświadczenia, że zabytkowa budowla strawczyńska to nic innego, tylko legendarny pałac. Prof. Leszek Kajzer dokonał rewelacyjnego odkrycia podziemnych resztek nieznanego dotąd pałacu. Dwukondygnacyjna budowla miała wymiary 19 na 33m i cztery ośmioboczne, narożne wieże o średnicy 4m. Pałac powstał ok. 1620r. jako przebudowa renesansowego dworu z fundacji Jakuba Gawrońskiego. Pałac i wyniki odkryć terenowych wymagają jeszcze dalszych wnikliwych badań.

Ziemia strawczyńska w okresie walk narodowowyzwoleńczych.

Wsie strawczyńskie były świadkami walk o wolność i niepodległość Polski. Zawędrowali tutaj powstańcy kościuszkowscy, walczyli powstańcy styczniowi, a także obozowali legionści Piłsudskiego.

Potop szwedzki, największa nawała jaka spadła na nasz kraj w latach 1655-1660 przetoczyła się również przez nasze ziemie. Szwedzi zajęli te tereny we wrześniu 1655 idąc w pościgu za królem Janem Kazimierzem i Stefanem Czarnieckim po bitwie

stoczony w okolicach Żarnowa nad Pilicą. 5 lutego 1656 roku szwedzki korpus Wittemberga wyruszył z Kielc. Na odcinku od przeprawy przez Bobrze aż do Mniowa Szwedzi zostali zaatakowani przez chorągwie Stanisława Witorskiego. Pod Skokami w pień wycięto 150 dragonów szwedzkich.

Sukces Polaków głęboko zapisał się w miejscowej tradycji. Po klęsce Powstania Kościuszkowskiego w 1794r. w Chełmcach i okolicy ukrywali się oficerowie wraz z Hugonem Kołłątajem. Powstanie listopadowe odbiło się tutaj echem represji. W 1831r. władze rosyjskie skonfiskowały chełmiecki folwark za czynny udział w walkach hr. Henryka Tarły. Głośniejsze wydarzenia miały tu miejsce w okresie Powstania Styczniowego. Teren strawczyński znajdował się na trasach przemarszu kilku oddziałów partyzanckich. 26-28 II 1863r. przechodziła przez Oblęgór grupa 20 powstańców. W kwietniu maszerował tędy oddział Zawadzkiego, przez 11 dni obozował w pobliżu Rudy Strawczyńskiej i werbował tutejszych chłopów. Najślynniejszym jednak oddziałem była partia Dionizego Czachowskiego. 24 kwietnia 1863r. piechota i kosynierzy Czachowskiego rozłożyli się obozem u Kołłątaja w Wólce Kłuckiej. Powstańcy w tej i sąsiedniej miejscowości wyłapywali chłopów oskarżonych o antypolską postawę. Czachowski bardzo surowo potraktował dziedzica Wólki Kłuckiej - Eustachego Kołłątaja i ks. Michała Tomaszewskiego - proboszcza ze Strawczyna. Namawiali oni chłopów do wystąpień antypowstańczych. Największą pomoc czachowczykom udzielał wówczas Henryk Tarło. Sprowadziło to na Chełmce represje Rosjan, którzy spalili dwór i wieś.

Echa I wojny światowej dotarły na ziemię strawczyńską już w sierpniu 1914r. Zawitali tu bowiem Strzelcy Piłsudskiego rozłożeni obozem w Rykoszynie. Stąd oddział konny Bieliny dokonywał wypadów patrolowych w okolice Piekoszowa i Promnika. Wojska rosyjskie z kolei umocniły się linią okopów na Górze Perzowej i okolicznych wzgórzach. Na pozycje te atakowały wojska austriackie od strony Łopuszna. W następnych latach było tu spokojnie i strawczyńskie wsie bez większych strat doczekały niepodległości.

Strawczyn po rozbiorach

Po III rozbiore Polski w 1795r. województwo sandomierskie, do którego należał region strawczyński zostało włączone do Austrii. W czasach Księstwa Warszawskiego okolice Strawczyna wchodziły w skład powiatu szydłowskiego w departamencie radomskim.

Po klęsce Napoleona i likwidacji Księstwa w 1815r. nastąpiła reorganizacja ziem polskich. Utworzono wtedy Królestwo Polskie, do którego należała i Ziemia Kielecka. W 1816r. powołano województwa. Wsie strawczyńskie dostały się w granice powiatu szydłowieckiego w obwodzie opoczyńskim i stanowiły część składową województwa Sandomierskiego.

W 1837 r. w ramach represji politycznych zlikwidowano nazwę „województwo” i wprowadzono rosyjską „gubernię”. W okresie I wojny światowej gubernia kielecka, do której już należał Strawczyn znalazła się pod okupacją austriacką. Po odzyskaniu niepodległości w 1918r. powrócono w okresie II Rzeczypospolitej do dawnych polskich podziałów administracyjnych.

W 1919r. jako jedno z 10, powstało województwo kieleckie. Wsie strawczyńskie wchodziły w skład powiatu kieleckiego i znajdowały się na terenie czterech sąsiadujących

ze sobą gmin. Do gminy nochowice należały: Strawczyn, Burdawa, Drabów, Ruda Strawczyńska, Korczyn, Sliwiny, Sochów, Kuźniaki, Hucisko, Niedźwiedź. Do gminy Piekoszków: Promnik, Strawczynek, Trupień, Akwizgran, Małogoskie, Chełmce, Polichta, Bugaj. Do gminy Mniów: Oblęgór, Huta Oblęgorska i Widoma. Do gminy Niewachłów - Oblęgorek. Ta przynależność administracyjna nie uległa zmianie do 1939r.

Wybuch wojny

Rankiem 1 września 1939r. Polakami wstrząsnęła wiadomość, że wojska niemieckie przekroczyły granice Rzeczypospolitej. O godz. 4.45 działa pancernika „Szelwik-Holsztajn” otwały ogień na Westerplatte i niemal jednocześnie nastąpił atak Luftwaffe na polskie miasta i wsie. Również wsie kieleckie obiegła wiadomość o wybuchu wojny, którą wkrótce potwierdziły eskadry samolotów lecące w stronę Kielc. Dwie bomby zostały zrzucone na gospodarstwa Michała Cisowskiego i Stanisława Wychowańca z Rudy Strawczyńskiej.

Dwa dni później na drogach od strony Częstochowy pojawiły się pędzące na wschód grupy uchodźców, a także i żołnierzy polskich z rozbitej w pierwszych walkach 7 Dywizji Piechoty. Ich relacje o bojach nie napawały otuchą. I rzeczywiście w stukilometrowa lukę jaka powstała pomiędzy polskimi armiami "Łódź" i "Kraków", wdzierały się na kielecczyznę wojska niemieckiego XV Korpusu Zmotoryzowanego gen. Hermana Hotha.

We wtorek 5 września, na Kielce ruszyła 2 Dywizja Lekka Wehrmachtu. Po południu w rejonie Rudy Strawczyńskiej pojawił się motocyklowy patrol żołnierzy niemieckich. Potem nadciągnęły czołgi i transportery opancerzone. Po kilku dniach w wioskach pojawiły się wojskowe grupy aprowizacyjne. Za produkty rolne Niemcy, chcąc zachować pozory przestrzegania praw międzynarodowych płacili hojnie polskimi banknotami. Wkrótce nakazali też sołtysom rozkleić zarządzenia władz wojskowych, dotyczące zdania posiadanej broni i odbiorników radiowych.

12 stycznia 1945r. z przyczółka sandomierskiego ruszyła na Kielecczyznę ofensywa 1 Frontu Ukraińskiego. Tempo natarcia zaskoczyło Niemców, którzy nie zdołali zorganizować na przedpolu Kielc skutecznej obrony. 15 stycznia czołówki wojsk radzieckich pojawiły się w Chełmcach, Promniku i Oblęgorze. Jednostki niemieckie znalazły się w okrążeniu i uległy rozproszeniu, porzucając sprzęt na drodze strawczyńskiej i polach wokół Baraniej Góry. Do większej potyczki doszło w rejonie Bobrzy, gdzie Niemcy podjęli nieudaną próbą przebicia się w kierunku Końskich. Skończyła się okupacja.

2.2 Zagospodarowanie przestrzenne

Sołectwo Strawczyn należy do terenów gminy Strawczyn charakteryzujących się koncentracją ograniczeń rozwoju rolnictwa, wymagających zmiany struktury agrarnej i intensywnego rozwoju funkcji nierolniczych. Predestynowane do funkcji ośrodka administracyjno – usługowego gminy i usług turystycznych, wspierających rolnictwo.

Na terenie Strawczyna zostały wyznaczone następujące tereny:

- ✚ MM – Tereny zabudowy zagrodowej, mieszkaniowej jednorodzinnej, usługowej, rzemieślniczo-wytwórczej
- ✚ MN, MNX – Tereny zabudowy mieszkaniowej jednorodzinnej
- ✚ MPX – Tereny zabudowy pensjonatowej
- ✚ MU, MUX – Tereny zabudowy usługowej i mieszkaniowej
- ✚ UCTw – Teren aktywności gospodarczej związanej z planowanym zbiornikiem wodnym
- ✚ UC – Tereny działalności gospodarczej
- ✚ UP – Teren usług publicznych
- ✚ UK – Teren kultu religijnego
- ✚ ZI – Teren zieleni izolacyjnej
- ✚ ZC – Teren cmentarza
- ✚ KS – Teren stacji paliw płynnych
- ✚ W1, W2 – Teren zbiornika wodnego
- ✚ TW – Teren urządzeń zaopatrzenia w wodę
- ✚ TK – Teren urządzeń odprowadzania i oczyszczania ścieków
- ✚ RL – Tereny leśne
- ✚ ZL – tereny przeznaczone do zalesienia
- ✚ R – Tereny rolne
- ✚ K (KG, KZ, KL, KD) – Tereny tras komunikacyjnych

Gmina Strawczyn posiada obiekty przyrodnicze będące dużymi atrakcjami turystycznymi o charakterze krajobrazowym, ekologicznym i dydaktycznym. Należą do nich:

- ✚ rezerваты przyrody - „Barania Góra” i „Perzowa Góra”;
- ✚ pomniki przyrody - kaplica Św. Rozali na szczycie Perzowej Góry, usypisko głazów na zboczu Góry Kuźniackiej i odsłonięcie geologiczne na terenie złoża barytu w m. Strawczynek.

Teren sołectwa Strawczyn położony jest na obszarze otuliny Suchedniowsko – Oblęgarskiego Parku Krajobrazowego. Zgodnie z Rozporządzeniem Nr 14/2004 Wojewody Świętokrzyskiego z dnia 21 września 2004 r. (Dz. Urz. Woj. Świętokrzyskiego Nr 169 poz. 2278) w sprawie otulin parków krajobrazowych będących obszarami chronionego krajobrazu, na terenie otulin zakazuje się:

- ✚ zabijania dziko występujących zwierząt, niszczenia ich nor, legowisk, innych schronień i miejsc rozrodu oraz tarlisk, złożonej ikry, z wyjątkiem amatorskiego połowu ryb oraz wykonywania czynności związanych z racjonalną gospodarką rolną, leśną, rybacką i łowiecką,
- ✚ likwidowania i niszczenia zadrzewień śródpolnych, przydrożnych i nadwodnych, jeżeli nie wynikają one z potrzeby ochrony przeciwpowodziowej i zapewnienia bezpieczeństwa ruchu drogowego lub wodnego lub budowy, odbudowy, utrzymania, remontów lub naprawy urządzeń wodnych,
- ✚ wykonywania prac ziemnych trwale zniekształcających rzeźbę terenu, z wyjątkiem prac związanych z zabezpieczeniem przeciwpowodziowym lub

przeciwosuwiskowym lub utrzymaniem, budową, odbudową, naprawą lub remontem urządzeń wodnych,

- ✚ dokonywania zmian stosunków wodnych, jeżeli służą innym celom niż ochrona przyrody lub zrównoważone wykorzystanie użytków rolnych i leśnych oraz racjonalna gospodarka wodna lub rybacka,
- ✚ likwidowania naturalnych zbiorników wodnych, starorzeczy i obszarów wodno – błotnych.

Szczegółowe zasady ochrony i gospodarowania na obszarze Suchedniowsko - Oblęgorskiego Parku Krajobrazowego i jego otuliny określone są w planie ochrony Zespołu Parków Krajobrazowych Gór Świętokrzyskich zatwierdzonego rozporządzeniem nr 2/97 z dnia 5 marca 1997 roku w sprawie zatwierdzenia planów ochrony Zespołu Parków Krajobrazowych Gór Świętokrzyskich i Zespołu Parków Krajobrazowych Ponidzia (Dz. Urz. Woj. Kieleckiego nr 8, poz. 29 z dnia 14 marca 1997 roku z późniejszymi zmianami).

Tabela 4. Obszary chronione

OCHRONA PRZYRODY I RÓŻNORODNOŚCI BIOLOGICZNEJ		
Obszary prawnie chronione		
ogółem	ha	7 409,0
rezerwaty przyrody	ha	115,2
parki krajobrazowe razem	ha	1 628,0
parki krajobrazowe rezerwaty i pozostałe formy ochrony przyrody	ha	115,2
obszary chronionego krajobrazu	ha	5 781,0
Pomniki przyrody		
ogółem	szt	2

Źródło: GUS (dane za rok 2008)

Gospodarka wodna

Wody powierzchniowe Gminy Strawczyn należą do zlewni Łososiny i Bobrzy, rzek wpadających do Nidy. Łososina płynie przez Kuźniaki i tworzy tam osobliwy przełom pomiędzy Pasmem Oblęgorskim a Wzgórzami Dobrzeszowskimi. W dolnym biegu tworzy granicę z Gminą Piekoszów. Bobrza natomiast płynie wzdłuż południowo-wschodniej granicy Gminy. Gmina nie ma naturalnych akwenów. Znajdują się tutaj jedynie dwa zbiorniki w Promniku i niewielkie spiętrzenie Łososiny w Kuźniakach oraz pozostałości stawu przy młynie w Rudzie Strawczyńskiej. W wodonośnych utworach pstrego piaskowca są źródła dostarczające wody do celów gospodarczych i zasilające lokalne wodociągi. Płytkie utwory skał nieprzepuszczalnych sprzyjają tworzeniu się terenów podmokłych.








Budowa geologiczna i rzeźba terenu decydują o głębokości wód gruntowych, które występują na różnych głębokościach. Miejscami natrafia się na nie już pod powierzchnią ziemi, w północno-zachodniej części Gminy znajdują się na 5-10m, najgłębiej (10-20m) jest do nich w północnej części obszaru Gminy. Zasoby wód podziemnych dają możliwość rozwoju sieci wodociągów grupowych.

Do deficytowych terenów należą Huta Oblęgorska i wieś Chełmce. Wody gruntowe występują w kilku poziomach, m.in. w dewońskim oraz w wapieniach i dolomitach na

głębokości poniżej 40m. Nie są one eksploatowane. Wydobywa się je jedynie poprzez studnie kopane i wiercone.

Walory antropogeniczne Gminy Strawczyn to przede wszystkim zabytki architektury i budownictwa, zabytki działalności gospodarczej i techniki oraz pamiątki historyczne.

Do zabytków architektury i budownictwa atrakcyjnych turystycznie należą:

-  zespół budynków Pałacyku Henryka Sienkiewicza w Oblęgorku z otaczającym parkiem krajobrazowym (koniec XIX i początek XX w.).
-  Kościół parafialny w Chełmcach (poł. XVII w.)
-  Kościół parafialny w Strawczynie (poł. XVII w.)
-  Zbór ariański w Chełmcach (poł. XVII w.)
-  Kapliczka św. Tekli w Promniku (XIX w.)
-  Pozostałości zakładu przemysłowego (1782 - 1897) w Kuźniakach.
-  Młyn wodny w Bugaju (pocz. XX w.)

Wybitnym walorem o znaczeniu w skali ogólnopolskiej jest Muzeum Henryka Sienkiewicza w Oblęgorku, stanowiące oddział Muzeum Narodowego w Kielcach.

Z terenem gminy związana jest osoba Stefana Żeromskiego. W Strawczynie znajduje się obelisk, na którym widnieje napis upamiętniający narodziny pisarza. W Kościele Parafialnym znajduje się metryka chrztu pisarza.

Do walorów antropogenicznych Gminy należy Kapliczka Św. Rozalii, położona na terenie Perzowej Góry.

W granicach sołectwa Strawczyn obowiązuje zachowanie i konserwacja wszystkich obiektów zabytkowych znajdujących się w rejestrze i ewidencji Państwowej Służby Zabytków:

- 1) zespół kościoła parafialnego p.w. Wniebowzięcia NMP (nr rej. 281):
 - a) kościół, 1629 r.,
 - b) dzwonnica, XIX w.,
 - c) ogrodzenie, XIX w.,
- 2) brama cmentarza parafialnego, ok. 1900 r.,
- 3) zagroda nr 1, ul. Leśna, wł. Tadeusz Picheta:
 - a) dom, ok. 1880 r.,
 - b) obora, ok. 1900 r.,
 - c) stodoła, ok. 1880 r.,
- 4) zagroda nr 21, ul. Spacerowa, wł. Antoni Met:
 - a) dom, II ćw. XX w.,
 - b) stodoła, II ćw. XX w.
- 5) młyn (postawiony na dawnej kuźnicy) w Drabowie.

2.3 Własność gruntów i budynków

Na terenie gminy istnieje 2.370 mieszkań oraz 9825 izb o łącznej powierzchni 219 316 m². Szczegółowy podział zasobów mieszkaniowych według form własności został zaprezentowany w tabeli poniżej.

Tabela 5. Zasoby mieszkaniowe

ZASOBY MIESZKANIOWE		
Zasoby mieszkaniowe wg form własności		
ogółem		
mieszkania	miesz.	2 370
izby	izba	9 825
powierzchnia użytkowa mieszkań	m2	219 316
zasoby gmin (komunalne)		
mieszkania	miesz.	9
izby	izba	37
powierzchnia użytkowa mieszkań	m2	449
zasoby zakładów pracy		
mieszkania	miesz.	2
izby	izba	9
powierzchnia użytkowa mieszkań	m2	195
zasoby osób fizycznych		
mieszkania	miesz.	2 353
izby	izba	9 763
powierzchnia użytkowa mieszkań	m2	218 366
zasoby pozostałych podmiotów		
mieszkania	miesz.	6
izby	izba	16
powierzchnia użytkowa mieszkań	m2	306
Zasoby mieszkaniowe wg lokalizacji		
ogółem		
mieszkania	miesz.	2 370
izby	izba	9 825
powierzchnia użytkowa mieszkań	m2	219 316
Mieszkania wyposażone w instalacje techniczno-sanitarne		
ogółem		
wodociąg	miesz.	2 252
ustęp splukiwany	miesz.	1 706
łazienka	miesz.	1 770
centralne ogrzewanie	miesz.	1 775
Mieszkania wyposażone w instalacje - w % ogółu mieszkań		
na wsi		
wodociąg	%	95,0
łazienka	%	74,7
centralne ogrzewanie	%	74,9
Przeciętna powierzchnia użytkowa mieszkania		
1 mieszkania	m2	92,5
na 1 osobę	m2	22,1

Źródło: GUS (dane za rok 2007)

Wskaźnikiem określającym warunki mieszkaniowe jest ilość osób przypadająca na jedną izbę, a także przeciętna powierzchnia użytkowa przypadająca na jedną osobę.

Tabela 6. Warunki mieszkaniowe w gminie Strawczyn w porównaniu z powiatem kieleckim woj. Świętokrzyskim

Obszar	Przeciętna liczba osób na 1 izbę	Przeciętna powierzchnia na 1 osobę w m ²
Gmina Strawczyn	1,02	21,1
Powiat Kielecki	1,04	20,1
Woj. Świętokrzyskie	0,94	20,6

Źródło: GUS (dane za rok 2007)

Łączna powierzchnia gruntów na terenie gminy wynosi 8.626 ha z czego 6.042 ha to użytki rolne, 1.879 ha to grunty leśne, a 709 ha to pozostałe grunty i nieużytki. Szczegółowy podział zaprezentowano w tabeli.

Tabela 7. Struktura użytków Gminy Strawczyn

UŻYTKI ROLNE		
Powierzchnia użytków rolnych		
powierzchnia użytków rolnych		
ogółem	ha	6 042
grunty orne		
ogółem	ha	4 180
sady		
ogółem	ha	32
łąki		
ogółem	ha	1 664
pastwiska		
ogółem	ha	166
LASY		
Lasy i grunty leśne		
ogółem	ha	1 879
POZOSTAŁE GRUNTY I NIEUŻYTKI		
Pozostałe grunty i nieużytki		
ogółem	ha	705

Zródło: GUS (dane za rok 2006)

Według stanu na 31 grudzień 2006 r. własność prywatna w gminie Strawczyn zajmuje: 7.143 ha (co stanowi: 82,80% ogólnej powierzchni gminy). Grunty państwowe o powierzchni ogólnej 1011,35 ha stanowią:

- ✚ grunty Agencji Nieruchomości Rolnych o pow. 23,33 ha (tj. 0,27 % ogólnej powierzchni gminy);
- ✚ grunty RSP Oblęgorek o pow. 77,43 ha (tj. 0,89 % ogólnej powierzchni gminy);
- ✚ mienie komunalne Gminy o pow. 42,20 ha (tj. 0,23 % ogólnej powierzchni gminy);
- ✚ lasy państwowe o pow. 815,65 ha (tj. 9,37 % ogólnej powierzchni gminy). Grunty pod drogami, nieużytkami, zabudowaniami, wodami płynącymi i stojącymi gminie zajmują powierzchnię: 502 ha, tj. 5,81% powierzchni gminy.

Powierzchnia gruntów komunalnych w gminie wynosi: 94,94 ha. Z powierzchni tej w użytkowaniu wieczystym znajdują się grunty o pow. 37,68 ha. Pozostałe tereny zajmują obiekty użyteczności publicznej, obiekty wodociągowo – kanalizacyjne, szkoły, tereny przeznaczone na cele sportowo – rekreacyjne w Strawczynku i Promniku, grunty pod zbiornik retencyjny Strawczyn-Niedźwiedz i inne.

2.4 Infrastruktura techniczna i społeczna

2.4.1 Infrastruktura drogowa oraz komunikacja zbiorowa

Gmina Strawczyn stanowi swoisty węzeł komunikacyjny, w którym zbiegają się trzy kategorie dróg, tj.

- ✚ drogi wojewódzkie o długości 17 km (2 odcinki)
- ✚ drogi powiatowe o długości 45 km (10 odcinków)
- ✚ drogi gminne o długości ok. 100 km

Ogółem na terenie gminy znajduje się 162 km dróg. Stan techniczny dróg ogólnie można uznać jako dobry. Nawierzchnie są utwardzone i dobrze utrzymane, jednak ich stan techniczny będzie się pogarszał z uwagi na nasilenie ruchu.

Znaczną rolę w połączeniach międzygminnych odgrywa sieć dróg gminnych, która umożliwia dojazd do pól oraz miejsca zamieszkania. Budowa dróg gminnych w ostatnich latach finansowana była z wykorzystaniem środków unijnych.

W celu zapewnienia bezpieczeństwa ruchu w latach 2000-2006 wybudowane zostały chodniki przy drogach wojewódzkich w miejscowości Promnik, Strawczyn I i II Etap i Ruda Strawczyńska współfinansowane przez Świętokrzyski Zarząd Dróg Wojewódzkich, chodniki w miejscowości Oblęgór, Oblęgorek, Strawczynem Nowa Wieś i Strawczyn przy udziale Powiatowego zarządu dróg w Kielcach.

Ponadto wybudowana została zatoka postojowa przy kamieniu Stefana Żeromskiego w Strawczynie oraz wykonany został remont chodnika przy Zespole Placówek Oświatowych w Strawczynie.

Inwestycje o których mowa wyżej świadczą o dobrej współpracy władz gminy z instytucjami na szczeblu powiatowym i wojewódzkim.

W dalszym ciągu istnieje potrzeba budowy lub modernizacji istniejących dróg, modernizacja skrzyżowań oraz oddzielenie ruchu pieszego od kołowego szczególnie w centrum administracyjnym gminy.

W ciągu ostatnich lat, Gmina budowała i modernizowała sieci oświetlenia ulicznego na całym obszarze. Obecnie na terenie Gminy zamontowanych jest około 1450 sztuk opraw oświetleniowych, z czego 65% to oświetlenie uliczne przy odcinkach dróg wojewódzkich i powiatowych. Pozostałe to oświetlenie przy drogach gminnych.

W zakresie przewozów pasażerskich potrzeby mieszkańców zabezpiecza PKS i prywatni przewoźnicy. Komunikacja zapewnia dogodne połączenia z Strawczyna do Kielc oraz poszczególnych miejscowości w gminie.

2.4.2 Infrastruktura wodno-kanalizacyjna

Gmina Strawczyn jest w całości zwodociągowana. Eksploatowane są trzy ujęcia wody: w Strawczynie, Rudzie Strawczyńskiej i w Oblęgorku.

Tabela 8. Charakterystyka wody podziemnej

Nazwa ujęcia	Liczba studni	Wielkość zasobów eksploatacyjnych [m ³ /h]
Strawczyn	2	84
Ruda Strawcz.	2	91
Oblęgorek	1	23

Źródło: Urząd Gminy

Wodociąg Strawczyn, zasila w wodę miejscowości: Strawczyn, Chełmce, Bugaj, Promnik i Akwizgran. Wodociąg Ruda Strawczyńska, zasila w wodę miejscowości: Ruda Strawczyńska, Kuźniaki, Korczyn, Małogoskie, Hucisko, Niedźwiedź, część Oblęgóra oraz Piotrowiec gmina Łopuszno. Wodociąg Oblęgorek, zasila w wodę miejscowości: Oblęgorek, część Oblęgóra oraz Pępickie Doły gmina Mniów.

Tabela 9. Sieć wodno - kanalizacyjna

URZĄDZENIA SIECIOWE		
Wodociągi		
długość czynnej sieci rozdzielczej	km	135,5
długość czynnej sieci rozdzielczej będącej w zarządzie bądź administracji gminy	km	135,1
długość czynnej sieci rozdzielczej będącej w zarządzie bądź administracji gminy, eksploatowanej przez jednostki gospodarki komunalnej	km	135,1
połączenia prowadzące do budynków mieszkalnych i zbiorowego zamieszkania	szt	2 110
woda dostarczona gospodarstwom domowym	dam3	214,2
ludność korzystająca z sieci wodociągowej w miastach	osoba	0
ludność korzystająca z sieci wodociągowej	osoba	0
Kanalizacja		
długość czynnej sieci kanalizacyjnej	km	90,8
długość czynnej sieci kanalizacyjnej będącej w zarządzie bądź administracji gminy	km	90,8
długość czynnej sieci kanalizacyjnej będącej w zarządzie bądź administracji gminy eksploatowanej przez jednostki gospodarki komunalnej	km	90,8
połączenia prowadzące do budynków mieszkalnych i zbiorowego zamieszkania	szt	1 238
ścieki odprowadzone	dam3	131,8
ludność korzystająca z sieci kanalizacyjnej w miastach	osoba	0
ludność korzystająca z sieci kanalizacyjnej	osoba	0

Źródło: GUS (za rok 2008)

Na terenie gminy od 2000 r. działa mechaniczno – biologiczna oczyszczalnia ścieków w Strawczynie o przepustowości 500 m³/dobę. W 2006 r. zakończono jej rozbudowę w wyniku czego przepustowość zwiększyła się do 1000 m³/dobę.

Tabela 10. Oczyszczalnie ścieków

KOMUNALNE OCZYSZCZALNIE ŚCIEKÓW		
Obiekty komunalne		
oczyszczalnie biologiczne	ob.	1
Wielkość (przepustowość) oczyszczalni wg projektu		
oczyszczalnie biologiczne	m ³ /dobę	1 000
Równoważna liczba mieszkańców		
ogółem	osoba	6 770
Ścieki oczyszczane		
odprowadzane ogółem	dam3/rok	131,8
oczyszczane łącznie z wodami infiltracyjnymi i ściekami dowożonymi	dam3/rok	132
oczyszczane razem	dam3/rok	118
oczyszczane biologicznie	dam3/rok	118
oczyszczane biologicznie i z podwyższonym usuwaniem biogenów w % ścieków ogółem	%	89,5
Ludność obsługiwana przez oczyszczalnie wg lokalizacji		
ogółem	osoba	6 128
na wsi	osoba	6 128
Ludność obsługiwana przez oczyszczalnie		
ogółem	osoba	6 128
biologiczne	osoba	6 128
Ładunki zanieczyszczeń w ściekach po oczyszczeniu		
BZT5	kg/rok	964
ChZT	kg/rok	8 844
zawiesina	kg/rok	1 082
Osady wytworzone w ciągu roku		
ogółem	t	98
stosowane w rolnictwie	t	98

Źródło: GUS (za rok 2008)

Na terenie Gminy wybudowanych jest 90,8 km sieci kanalizacyjnej.

Miejscowość Strawczyn jest w 100% zwodociągowana i skanalizowana w ok. 70%.

Gospodarką wodno – ściekowa zarządza Zakład Gospodarki Komunalnej w Strawczynie.

2.4.3 System gospodarki odpadami

Gospodarkę odpadami w gminie reguluje Regulamin utrzymania czystości i porządku na terenie gminy Strawczyn zatwierdzony Uchwałą Nr XXX/265/2006 Rady Gminy w Strawczynie z dnia 23 lutego 2006 r. Na terenie gminy, przy budynkach użyteczności publicznej rozmieszczono 10 kontenerów KP-7 do zbiórki odpadów stałych.

Od 1999 roku wprowadzona została w gminie selektywna zbiórka odpadów komunalnych.

Na dzień dzisiejszy na terenie rozmieszczone zostały:

- ✚ 24 pojemniki IGLOO o poj. 2,6 m³, w tym 12 szt. na szkło białe i kolorowe i 12 sztuk na plastik, które zostały umieszczone w centralnych punktach w 11 wsiach w gminie,
- ✚ 2300 sztuk pojemników ocynkowanych o poj. 110 l, w tym:
 - 1150 szt. - na szkło
 - 1150 szt. - na plastik,

które są rozmieszczone we wszystkich wsiach na terenie gminy.

Odpady są wywożone na składowisko odpadów w Promniku.

2.4.4 Gospodarka energetyczna i ciepła

Gmina posiada opracowany „Projekt zaopatrzenia w ciepło, energię elektryczną i paliwa gazowe”. Na terenie gminy nie występuje scentralizowana sieć ciepłownicza. Głównym materiałem opałowym jest węgiel i miał węglowy. Nieliczne instytucje i gospodarstwa domowe wykorzystują olej opałowy. Na terenie gminy nie ma również sieci gazowej. Określa się, że ok. 75% gospodarstw domowych posiada kuchnie gazowe zasilane z butli gazowych.

Szacunkowe roczne zużycie gazu wynosi 630,34 m³.

Energia elektryczna

W efekcie analizy sytuacji energetycznej gminy Strawczyn stwierdza się generalnie, że media energetyczne do 2020 roku zapewniają bezpieczeństwo. Konieczna będzie jednak rozbudowa systemu niskiego napięcia i stacji transformatorowych wynikająca ze wzrostu odbiorców.

2.4.5 Infrastruktura ochrony zdrowia

Dostępność do podstawowych usług zdrowotnych ocenia się jako dobrą. Na terenie gminy działa Samorządowy Zakład Opieki Zdrowotnej, w skład którego wchodzi dwa Ośrodki Zdrowia: w tym Gminny w Strawczynie i Wiejski Ośrodek Zdrowia w Oblęgorku.

W Gminnym Ośrodku Zdrowia w Strawczynie znajduje się Poradnia Ogólna, Dziecięca, Stomatologiczna, Poradnia K, laboratorium, oraz księgowość. W Wiejskim Ośrodku Zdrowia w Oblęgorku znajduje się Poradnia Ogólna, w której przyjmowane są również dzieci oraz Poradnia Stomatologiczna. Ponadto wykonuje się badania USG, EKG i spirometrię. Problemem jest niedostateczna powierzchnia użytkowa w budynku ośrodka

zdrowia w Strawczynie. Budynek ten jest niefunkcjonalny i nie przystosowany w pełni do realizowania usług w nich wykonywanych.

W związku z powyższym istnieje potrzeba rozbudowy obiektu służby zdrowia. W 2009 r. rozpoczęto inwestycję polegającą na rozbudowie Ośrodka Zdrowia w Strawczynie.

Tabela 11. Placówki opieki zdrowotnej

PLACÓWKI AMBULATORYJNEJ OPIEKI ZDROWOTNEJ		
Zakłady opieki zdrowotnej		
ogółem	ob.	3
publiczne	ob.	3
służby medycyny pracy	ob.	1
praktyki lekarskie na wsi	osoba	2
Placówki podległe samorządowi terytorialnemu		
przychodnie, ośrodki zdrowia, poradnie	ob.	3
Podstawowa opieka zdrowotna		
porady ogółem		
ogółem	jed.	35 253
podległa samorządowi terytorialnemu	jed.	35 253
APTEKI I PUNKTY APTECZNE		
Apteki		
ogółem		
apteki	ob.	1
mgr farmacji	osoba	2
Punkty apteczne		
punkty apteczne	ob.	1
Apteki - wskaźniki		
ludność na aptekę ogólnodostępną	osoba	9 983

Źródło: GUS (za rok 2008)

Sieć aptek obejmuje 1 placówkę na terenie Strawczyna – średnio na jedną aptekę przypada 9983 mieszkańców gminy.

2.4.6 Infrastruktura edukacyjna

Na terenie gminy funkcjonuje 7 szkół podstawowych z poziomem organizacyjnym I – VI, 3 gimnazja oraz 1 przedszkole.

Szkoły Podstawowe i gimnazja mieszczące się w jednym budynku zostały połączone w Zespoły Placówek Oświatowych:








-  Zespół Placówek Oświatowych Szkoła Podstawowa Gimnazjum Nr 1 – Strawczyn
-  Zespół Placówek Oświatowych Szkoła Podstawowa Gimnazjum Nr 2 – Oblegorek
-  Zespół Placówek Oświatowych Szkoła Podstawowa Gimnazjum Nr 3 – Promnik
-  Szkoła Podstawowa – Chełmce
-  Szkoła Podstawowa – Korczyn
-  Szkoła Podstawowa – Niedźwiedź
-  Szkoła Podstawowa – Ruda Strawczyńska

Tabela 12. Szkolnictwo na terenie Gminy Strawczyn

SZKOLNICTWO PODSTAWOWE		
Szkoły podstawowe dla dzieci, młodzieży i dorosłych wg gestora		
ogółem	ob.	7
pomieszczenia szkolne		
ogółem	pom.	53
oddziały w szkołach		
ogółem	oddział	47,00
uczniowie		
ogółem	osoba	763
absolwenci		
ogółem	osoba	135
Uczniowie i absolwenci wg płci		
szkoły podstawowe		
ogółem	osoba	763
mężczyźni	osoba	405
kobiety	osoba	358
SZKOLNICTWO GIMNAZJALNE		
Gimnazja dla dzieci, młodzieży i dorosłych		
ogółem	ob.	3
pomieszczenia szkolne		
ogółem	pom.	20
oddziały w szkołach		
ogółem	oddział	19
uczniowie		
ogółem	osoba	438
absolwenci		
ogółem	osoba	164
Uczniowie i absolwenci wg płci		
ogółem	osoba	438
mężczyźni	osoba	227
kobiety	osoba	211
SZKOLNICTWO OGÓLNOKSZTAŁCĄCE		
Uzupełniające licea ogólnokształcące		
uzupełniające licea ogólnokształcące dla dorosłych		
ogółem		
ogółem	ob.	1
oddziały		
ogółem	oddział	1,00
uczniowie		
ogółem	osoba	14
Uczniowie i absolwenci wg płci i gestora		
uzupełniające licea ogólnokształcące dla dorosłych		
ogółem	osoba	14
mężczyźni		
ogółem	osoba	6
kobiety		
ogółem	osoba	8
SKOLARYZACJA		
Współczynniki skolaryzacji (szkolnictwo podstawowe i gimnazjalne)		
współczynnik skolaryzacji brutto		
szkoły podstawowe	%	93,05
gimnazja	%	91,82
współczynnik skolaryzacji netto		
szkoły podstawowe	%	92,44
gimnazja	%	90,78

Źródło: GUS (za rok 2008)

Przy ustalaniu sieci szkół brano pod uwagę wiele czynników takich jak: istniejącą bazę lokalową połączenie komunikacyjne, potrzeby lokalne danej miejscowości, opinię rodziców a przede wszystkim kierowano się dobrem dzieci.

Przy wszystkich szkołach podstawowych funkcjonują klasy zerowe realizujące program przygotowania przedszkolnego dzieci sześciolatków.

Warunki lokalowe szkół są na ogół dobre. Jednak budynki wybudowane w latach 1960-1980 wymagają unowocześnienia, dostosowania do aktualnych norm i standardów.

Mając na uwadze utrzymanie obiektów w miarę dobrym stanie technicznym systematycznie przeprowadza się remonty korzystając również w miarę możliwości ze źródeł finansowania z zewnątrz.

Dogodne usytuowanie szkół na terenie gminy pozwala na dowóz dzieci na zajęcia autobusami Państwowej Komunikacji Samochodowej.

We wszystkich szkołach urządzone są pracownie komputerowe, wszystkie posiadają połączenie do Internetu. We wszystkich szkołach w tym w podstawowych nauczany jest język angielski, a w zespołach jako drugi wprowadzony został język niemiecki.

Od 2000 r. gmina czyniła działania przygotowujące lokalne społeczeństwo a zwłaszcza szkoły do integracji z krajami Unii Europejskiej. W tym celu Gmina Strawczyn nawiązała współpracę z Gminą Niemiecką Oberlauterbach, gdzie jednym z elementów współpracy był program wymiany młodzieży polsko-niemieckiej. Celem programu było wzajemne poznanie kultur, tradycji obu regionów, wymiana doświadczeń dydaktyczno-pedagogicznych oraz zacieśnienie współpracy obu gmin.

Tabela 13. Wyposażenie szkół na terenie Gminy Strawczyn

Nazwa placówki	Rok oddania do użytku	Ilość sal lekcyjnych	Sala gimnastyczna	Sposób ogrzewania
Zespół Placówek Oświatowych Strawczyn	1977	20	405 m ²	węglowe
Zespół Placówek Oświatowych Obłęgorek	1964 rozb. w 2006	16	169 m ²	węglowe
Zespół Placówek Oświatowych Promnik	1964 rozb. w 2002	10	270 m ²	węglowe
Szkoła Podstawowa Chełmce	1992	9	77 m ²	węglowe
Szkoła Podstawowa Korczyn	1985 rozb. w 2002	8	377 m ²	olejowe
Szkoła Podstawowa Niedźwiedź	1960 rozb. w 1980	6	Brak	olejowe
Szkoła Podstawowa Ruda Strawczyńska	1930	6	Brak	olejowe

Źródło: Dane z placówek oświatowych

Wychowanie przedszkolne realizowane jest w jednooddziałowym Publicznym Przedszkolu w Promniku, do którego uczęszcza średnio 22 dzieci w wieku 3-5 lat.

Tabela 14. Przedszkola na terenie Gminy Strawczyn

PRZEDSZKOLA		
Przedszkola		
przedszkola bez specjalnych		
ogółem		
ogółem	ob.	1
podporządkowane samorządowi gminnemu	ob.	1
oddziały		
ogółem	oddział	1,00
podporządkowane samorządowi gminnemu	oddział	1,00
miejsca		
ogółem	miejsce	25
podporządkowane samorządowi gminnemu	miejsce	25
dzieci		
ogółem	osoba	25
podporządkowane samorządowi gminnemu	osoba	25
dzieci do lat 6 włącznie		
ogółem	osoba	25
podporządkowane samorządowi gminnemu	osoba	25
dzieci od 3 do 6 lat		
ogółem	osoba	25
podporządkowane samorządowi gminnemu	osoba	25

Źródło: GUS (za rok 2008)

2.4.7 Kultura i stan dziedzictwa kulturowego

Gmina Strawczyn nie prezentuje się zbyt bogato na archeologicznej mapie kielecczyny. Odkryto tu przypadkowo relikty w Chełmcach i Bugaju świadczące o egzystencji na tych terenach ludzi epoki mezolitu. W miejscowości Oblegór i Korczyn, Niedźwiedź znajdują się pozostałości hut szkła. Jedynie Kuźniaki i Niedźwiedź są objęte badaniami archeologicznymi. Znajdujące się na terenie gminy zabytki podlegają ochronie konserwatorskiej i znajdują się w ewidencji Wojewódzkiego Konserwatora Zabytków.

W granicach sołectwa Strawczyn znajdują się zabytki podlegające konserwacji i wpisane do rejestru zabytków. Wyszczególniono je na stronie 20 niniejszego LPR.

Gmina Strawczyn podzielona jest na cztery parafie w Grzymałkowie, Łosieniu, Chełmcach i Strawczynie. Kościół w Chełmcach pochodzi z XVII w., usytuowany jest na szczycie Góry Chełmieckiej. Do parafii Chełmieckiej przynależy ludność Chełmiec, Oblegóra i Oblegorka oraz Brynicy i Porzecza.

Kościół w Strawczynie pochodzi z 1692 roku, a w 1700 r. został powiększony o kaplicę. W skład zespołu kościoła wchodzi również dzwonnica oraz ogrodzenie kamienne z przełomu XIX i XX w. Parafia Strawczyn obejmuje swym zasięgiem wsie: Strawczyn, Strawczynek, Hucisko, Niedźwiedź, Promnik, Ruda Strawczyńska, Akwizgran. Oprócz kościołów są także 3 kaplice w Hucisku, Promniku i Oblegorku.

Na terenie gminy działa Gminny Ośrodek Kultury w Strawczynie, który w ramach swej działalności uczestniczy w tworzeniu tradycji lokalnych, takich jak uczestnictwo na organizowanych targach, czy wystawach (np. kowalstwa artystycznego), organizowanie imprez kulturalnych, które odzwierciedlają tradycje lokalne i kulturowe.

W ramach swej działalności prowadzi siedem świetlic wiejskich w miejscowościach: Strawczyn, Strawczynek, Promnik, Oblęgór, Oblęgorek, Chełmce, Hucisko.

Na terenie Gminy Strawczyn znajduje się 1 biblioteka publiczna w Strawczynie z woluminem 18223 oraz jedno muzeum.

Tabela 15. Biblioteki i muzea na terenie Strawczyna

BIBLIOTEKI		
Placówki biblioteczne		
biblioteki i filie	ob.	1
pracownicy bibliotek	osoba	1
księgozbiór	wol.	18 223
czytelnicy w ciągu roku	osoba	653
wypożyczenia księgozbioru na zewnątrz	wol.	9 103
Placówki biblioteczne wg organu prowadzącego		
ogółem		
biblioteki i filie	ob.	1
pracownicy bibliotek	osoba	1
księgozbiór	wol.	18 223
czytelnicy w ciągu roku	osoba	653
wypożyczenia księgozbioru na zewnątrz	wol.	9 103
prowadzone przez gminę		
biblioteki i filie	ob.	1
pracownicy bibliotek	osoba	1
księgozbiór	wol.	18 223
czytelnicy w ciągu roku	osoba	653
wypożyczenia księgozbioru na zewnątrz	wol.	9 103
Biblioteki - wskaźniki		
ludność na 1 placówkę biblioteczną	osoba	9 983
księgozbiór bibliotek na 1000 ludności	wol.	1 825,4
czytelnicy bibliotek publicznych na 1000 ludności	osoba	66
wypożyczenia księgozbioru na 1 czytelnika w woluminach	wol.	13,9
MUZEA		
Muzea		
muzea łącznie z oddziałami	ob.	1
oddziały	ob.	1
zwiedzający muzea i oddziały	osoba	33 292
obiekty przystosowane dla osób poruszających się na wózkach inwalidzkich	ob.	1

Źródło: GUS (za rok 2008)

2.4.8 Infrastruktura sportowa

Istniejąca baza sportowa nie jest wystarczająca dla zagospodarowania czasu wolnego mieszkańców. Mieszkańcy Gminy Strawczyn, którzy chcą poprawić swoją sprawność fizyczną, mogą skorzystać z sal gimnastycznych, udostępnianych dla chętnych po zajęciach szkolnych. Na terenie gminy znajdują się boiska, ale w większej mierze są to obiekty niepełnowymiarowe i wymagają gruntownych modernizacji. Czynnikiem ograniczającym rozwój nowych sektorów działalności gospodarczej (turystyki) na terenie Gminy Strawczyn jest zły stan techniczny infrastruktury przestrzeni publicznej – boisk, stadionów, hal sportowych itp. infrastruktury sportowej. Wymaga ona rozbudowy i modernizacji. Od paru lat podejmowane są w Gminie Strawczyn działania zmierzające do usprawnienia i modernizacji infrastruktury sportowej. Każdego roku gmina przeznacz

większe środki na zadania inwestycyjne. Równocześnie badania wskazują na pogarszający stan wydolności i sprawności fizycznej mieszkańców tych obszarów. Jedną z przyczyn tego zjawiska jest niedostatek aktywności ruchowej, które wynika m. in. z braku dostępu do infrastruktury sportowej na odpowiednim poziomie. W chwili obecnej nie ma w gminie zaplecza sportowego. Dostęp do powyższego zaplecza jest czynnikiem decydującym o atrakcyjności gminy, szkół, a także należy do czynników warunkujących rozwój sportowy dzieci w gminie. Do szkół gminnych uczęszcza około 1200 uczniów. W gminie nie ma zaplecza sportowego – hali gdzie można byłoby organizować zawody sportowe dla uczniów szkół podstawowych, gimnazjów i szkół średnich. Ponadto cała społeczność lokalna chętnie korzystałaby z zaplecza sportowo-rekreacyjnego w celu poprawy swojego zdrowia.

Rozwiązaniem tych problemów będzie projekt Budowa Centrum Sportowo – Rekreacyjnego na działkach nr ewid. 252/1, 253/2, 153/1 w m. Strawczynek, gm. Strawczyn, który został podzielony przez inwestora projektu Gminę Strawczyn na 3 etapy. W ramach I etapu wybudowane zostało boisko do piłki nożnej wraz z kanalizacją deszczową, drogami, parkingami i chodnikiem. Zadanie zrealizowane zostało ze środków z nadkontraktacji z EFRR w ramach ZPORR. Planuje się budowę hali sportowej jako uzupełnienie kompleksu sportowego w Strawczynku.

Przedmiotem II etapu jest budowa basenu krytego o wymiarach głównej niecki basenowej (sportowej) 25,00x12,50 m zawierający zjeżdżalnię zewnętrzną oraz niecki: rekreacyjną oraz brodzik dla dzieci, jacuzzi.

Etap III obejmuje budowę trybun, boisk wielofunkcyjnych, kortu tenisowego oraz infrastruktury.

Na terenie Gminy działają następujące sekcje i kluby:

- Gminny Klub Sportowy „LECHIA” Strawczyn,
- Uczniowski Ludowy Klub Sportowy przy Zespole Placówek Oświatowych w Strawczynie i Gminnym Ośrodku Kultury w Strawczynie,
- Klub Uczniowski „BADMINGTON” w Promniku przy Zespole Placówek Oświatowych w Promniku.

2.4.9 Identyfikacja problemów – zagospodarowanie przestrzenne

Identyfikacja problemów
<ul style="list-style-type: none">• Brak pełnej infrastruktury technicznej i społecznej lub słaby stan istniejącej• Zbyt mało terenów zielonych przeznaczonych pod rekreację• Zbyt wąska oferta kulturalno-rekreacyjna wynikająca z niedostatecznej infrastruktury koniecznej do tego typu działalności• Niezadowalający stan techniczny dróg i infrastruktury związanej z drogami (potrzeba modernizacji i budowy)• Brak kanalizacji deszczowej• Brak gazyfikacji• Konieczność modernizacji centrum Strawczyna

- Zagospodarowanie przestrzeni wokół budynków użyteczności publicznej
- Konieczność budowy centrum sportowo – rekreacyjnego
- Mała ilość oraz niezadowalający stan techniczny obiektów dziedzictwa kulturowego
- Potrzeba modernizacji i rozbudowy infrastruktury związanej z oświatą
- Konieczność rozwoju infrastruktury turystycznej – rozszerzanie bazy hotelowej i gastronomicznej
- Skromna baza sportowa
- Położenie części gminy na terenach zalewowych

2.5 Gospodarka

2.5.1 Rolnictwo

Gmina Strawczyn jest gminą typowo rolniczą. Łączna powierzchnia gruntów na terenie gminy wynosi 8.626 ha z czego 6.042 ha to użytki rolne, 1.879 ha to grunty leśne, a 709 ha to pozostałe grunty i nieużytki. Szczegółowy podział zaprezentowano w tabeli poniżej.

Tabela 16. Struktura użytków Gminy Strawczyn

UŻYTKI ROLNE		
Powierzchnia użytków rolnych		
powierzchnia użytków rolnych		
ogółem	ha	6 042
grunty orne		
ogółem	ha	4 180
sady		
ogółem	ha	32
łąki		
ogółem	ha	1 664
pastwiska		
ogółem	ha	166
LASY		
ogółem	ha	1 879
POZOSTAŁE GRUNTY I NIEUŻYTKI		
ogółem	ha	705

Źródło: GUS (dane za rok 2006)

W gminie jest 1809 indywidualnych gospodarstw rolnych. Struktura gospodarstw rolnych przedstawia się następująco:

❖ od 1,01 ha do 2 ha	- 574
❖ od 2,00 ha do 5 ha	- 967
❖ od 5,00 ha do 7 ha	- 199
❖ od 7,00 ha do 10 ha	- 56
❖ od 10,00 ha do 15 ha	- 8
❖ powyżej 15 ha	- 5

Średnia wielkość gospodarstwa na terenie gminy wynosi: 3,84 ha. Aktualnie lasy nie wchodzi w skład gospodarstw, dlatego średnia wielkość gospodarstwa zmniejszyła się.

Gleby, ten ważny element środowiska przyrodniczego, decydują o charakterze gospodarki rolnej. Największy obszar w Gminie zajmują, występujące we wszystkich sołectwach, gleby bielcowe i pseudobielcowe o małej zawartości próchnicy: są one wykorzystywane jako grunty orne i użytki zielone (III-VI klasy). Drugie miejsce pod względem powierzchni zajmują gleby brunatne właściwe, wyługowane i kwaśne na lessach i piaskach, (II-VI klasa), bardzo zróżnicowane pod względem wartości użytkowej. Spotykamy je w okolicach Oblęgorka, Oblęgóra, Huciska, Kuźniaków, Strawczyna i Promnika.

Na terenach niżej położonych oraz w dolinach rzek wytworzyły się czarne ziemie zdegradowane, które zagospodarowano jako użytki zielone w sołectwach Korczyn, Strawczyn, Ruda Strawczyńska, Chełmce, Promnik. W sołectwach Chełmce i Oblęgorek występują też gleby glejowe, które utworzyły się w warunkach okresowego lub trwałego uwilgotnienia. Mogą być przydatne dopiero po zmeliorowaniu. Na obszarach, gdzie torf zalega na mineralnym podłożu, powstały gleby murszowo-torfowe, tj. od III do VI klasy, które występują w sołectwach Małogoskie, Promnik, Korczyn, Niedźwiedź, Kuźniaki i Chełmce. Gleby torfowe zajmują niewielki obszar w sołectwach Chełmce, Strawczyn, Kuźniaki, Korczyn, Ruda Strawczyńska, natomiast wytworzone na osadach rzecznych, o zróżnicowanej wartości użytkowej (III-VI klasa) są w sołectwach Chełmce, Korczyn, Ruda Strawczyńska, Strawczyn i Strawczynek. Niewiele jest redzin brunatnych. Najlepsze zatem jakościowo grunty zajmują wschodnią i południową część Gminy, pozostałą powierzchnię zajmują klasy słabsze. Klasyfikację gruntów Gminy przedstawia tabela:

Tabela 17. Klasy gruntów i ich powierzchnia

Klasa	Powierzchnia w hektarach	%
II	4,41	0,07
III	401	6
IV	2311	36
V	1789	28
VI	1844	29,93
Razem	6349,41 ha użytków rolnych	100

Źródło: Urząd Gminy Strawczyn

Produkcja roślinna

W strukturze upraw dominującą rolę odgrywają zboża, które zajmują:

- żyto - 39%
- jęczmień - 20%
- pszenica - 15,9%
- owies - 9,5%
- mieszanki zbożowe - 3,9%
- pszenżyto - 10,6%

Uprawą o istotnym znaczeniu są ziemniaki (21,7% powierzchni gruntów ornych). Łącznie uprawa roślin zbożowych i ziemniaków zajmuje 83% powierzchni gruntów, a 17% przeznaczona jest pod uprawę roślin pastewnych, przemysłowych i warzyw. Takie użytkowanie jest mało racjonalne. Spowodowane jest ono dużym rozdrobnieniem i dążeniem poszczególnych gospodarstw do samowystarczalności. Zmiana struktury upraw

mogłaby poprawić żyzność gleb i zapobiec erozji, którą jest zagrożonych prawie 100 ha gruntów ornych.

W zakresie produkcji zwierzęcej

W ostatnim okresie obserwujemy spadek pogłowia bydła. W hodowli bydła rolnicy głównie nastawieni są na produkcję mleka, którego produkcja w ostatnim czasie spada. W gospodarstwach, gdzie jest odpowiednia baza paszowa, w których przygotowuje się sianokiszonki i kiszonki przy większej obsadzie krów i przy obecnie uzyskiwanych cenach za mleko – ta gałąź produkcji wydaje się być w miarę opłacalna, a bardzo ważne jest to, że przynosi dochód do gospodarstwa, co miesiąc.

2.5.2 Ilość podmiotów gospodarczych

Według danych Głównego Urzędu Statystycznego za rok 2008 na terenie Gminy Strawczyn zarejestrowanych było 570 podmiotów gospodarczych w tym w sektorze prywatnym było 547 osób fizycznych prowadzących działalność gospodarczą, 9 spółek handlowych, 2 spółdzielnie, 16 stowarzyszeń i organizacji społecznych.

Podmiotów gospodarki narodowej zarejestrowanych w rejestrze REGON wg sekcji PKD było ogółem 570, z czego 23 w sektorze publicznym oraz 547 w sektorze prywatnym.

Tabela 18. Podmioty gospodarcze

PODMIOTY GOSPODARKI NARODOWEJ ZAREJESTROWANE W REJESTRZE REGON WG SEKTORÓW WŁASNOŚCIOWYCH		
Ogółem		
ogółem	jed.gosp.	570
Sektor publiczny		
podmioty gospodarki narodowej ogółem	jed.gosp.	23
państwowe i samorządowe jednostki prawa budżetowego ogółem	jed.gosp.	18
spółki handlowe	jed.gosp.	1
Sektor prywatny		
podmioty gospodarki narodowej ogółem	jed.gosp.	547
osoby fizyczne prowadzące działalność gospodarczą	jed.gosp.	491
spółki handlowe	jed.gosp.	9
spółki handlowe z udziałem kapitału zagranicznego	jed.gosp.	1
spółdzielnie	jed.gosp.	2
stowarzyszenia i organizacje społeczne	jed.gosp.	16

źródło: GUS (dane za rok 2008)

Tabela 19. Podmioty gospodarcze wg sekcji

PODMIOTY GOSPODARKI NARODOWEJ ZAREJESTROWANE W REJESTRZE REGON WG SEKCJI PKD		
ogółem		
ogółem	jed.gosp.	570
sektor publiczny	jed.gosp.	23
sektor prywatny	jed.gosp.	547
w sekcji A		
ogółem	jed.gosp.	13
sektor prywatny	jed.gosp.	13
w sekcji D		
ogółem	jed.gosp.	44

sektor publiczny	jed.gosp.	1
sektor prywatny	jed.gosp.	43
w sekcji E		
ogółem	jed.gosp.	1
sektor publiczny	jed.gosp.	1
w sekcji F		
ogółem	jed.gosp.	136
sektor prywatny	jed.gosp.	136
w sekcji G		
ogółem	jed.gosp.	184
sektor prywatny	jed.gosp.	184
w sekcji H		
ogółem	jed.gosp.	14
sektor publiczny	jed.gosp.	1
sektor prywatny	jed.gosp.	13
w sekcji I		
ogółem	jed.gosp.	75
sektor prywatny	jed.gosp.	75
w sekcji J		
ogółem	jed.gosp.	16
sektor prywatny	jed.gosp.	16
w sekcji K		
ogółem	jed.gosp.	24
sektor prywatny	jed.gosp.	24
w sekcji L		
ogółem	jed.gosp.	9
sektor publiczny	jed.gosp.	2
sektor prywatny	jed.gosp.	7
w sekcji M		
ogółem	jed.gosp.	15
sektor publiczny	jed.gosp.	14
sektor prywatny	jed.gosp.	1
w sekcji N		
ogółem	jed.gosp.	6
sektor publiczny	jed.gosp.	2
sektor prywatny	jed.gosp.	4
w sekcji O		
ogółem	jed.gosp.	33
sektor publiczny	jed.gosp.	2
sektor prywatny	jed.gosp.	31

źródło: GUS (dane za rok 2008)

Jest to drobna przedsiębiorczość, gdzie dominującą rolę odgrywa handel - 47%, oraz usługi - 46%. Wśród usług rozpowszechnione są remontowo – budowlane i wykończeniowe związane z budownictwem. Słabym punktem w działalności gospodarczej jest produkcja, którą zajmuje się około 7% przedsiębiorców. Istniejące firmy zatrudniają po kilka osób w sporadycznych przypadkach powyżej 10 do 50 pracowników.

W celu ożywienia działalności gospodarczej w gminie zostało utworzone „Lokalne okienko przedsiębiorczości”, którego celem jest:

- ✚ poinformowanie przedsiębiorców o wszystkich obowiązkach związanych z podjęciem działalności gospodarczej;
- ✚ dokonywanie wpisu do ewidencji działalności gospodarczej;
- ✚ poinformowanie przedsiębiorców o zakresie dostępnej pomocy oraz możliwych źródeł finansowania;

- ✚ udzielenie pomocy w wypełnianiu wniosków.

Gmina nawiązała współpracę z Polską Agencją Rozwoju Przedsiębiorczości, która poprzez Regionalne Instytucje Finansujące, a w woj. świętokrzyskim jest nią Staropolska Izba Przemysłowo – Handlowa informuje o istniejących programach pomocowych dla małych i średnich przedsiębiorców.

Również w celu stworzenia korzystnego klimatu dla przedsiębiorczości władze lokalne podjęły uchwałę zwalniającą od opłat za dokonanie wpisu i zmiany wpisu do ewidencji działalności gospodarczej oraz przyjęły do realizacji Program pomocy dla przedsiębiorców w zakresie zwolnień z podatku od nieruchomości, który obowiązuje do końca 2011 r.

Do głównych pracodawców zaliczą się podmioty użyteczności publicznej tj. Urząd Gminy, placówki oświatowe itp. Główni pracodawcy w sektorze prywatnym to:

Zakład Rozbioru i Składowania Drobiu Sp. z o.o.

Oblęgorek 7, 26-067 Strawczyn

PW "DEFRO"

Producent Betoniarek i Kotłów

Strawczyn, ul. Sportowa 3, 26-067 Strawczyn

EXAN sp.z o.o.

Producent Konstrukcji Stalowych

Promnik, ul. Osiedlowa 1, 26-067 Strawczyn

Firma Usługowo-Handlowa CIS-ROL s.c.

Mariusz i Grzegorz Ciszek

Transport i Handel materiałami sypkimi (cement, wapno)

Strawczyn, ul. Spacerowa 22, 26-067 Strawczyn

MM "MOTO"

Mirosław Snoch Małgorzata Knap

Sprzedaż części do samochodów ciężarowych i naczep

Ruda Strawczyńska 73, 26-067 Strawczyn

ZPHU GRODMET

Strawczynek 92, 26-067 Strawczyn

Zakład Usług Transportowych KAMIX

Oferujemy usługi w zakresie przewozu osób na terenie kraju, jak i zagranicą. Środki transportu to samochody nowe, klimatyzowane.

ul. Spacerowa 10, 26-067 Strawczyn

Budotrans - Firma zajmuje się głównie sprzedażą resorów, półresorów, piór resorowych, poduszek zawieszenia oraz strzemion. W ofercie znajdują się również materiały eksploatacyjne do samochodów ciężarowych, dostawczych oraz naczep, takie jak: amortyzatory, końcówki drążków, płyny eksploatacyjne, oleje, smary, filtry, żarówki, akumulatory i inne

2.5.3 Identyfikacja problemów – gospodarka

Identyfikacja problemów	
•	Wysoki poziom bezrobocia
•	Ukryte bezrobocie w rolnictwie (osoby utrzymujące się z pracy na rachunek własny)
•	Mało znacząca rola sektorów pozarolniczych w gospodarce gminy
•	Brak większych zakładów pracy
•	Brak środków finansowych na unowocześnienie i modernizację gospodarstw rolnych oraz przedsiębiorstw działających na terenie gminy
•	Brak zainteresowania młodego pokolenia w tworzeniu działalności na własny rachunek
•	Lokalizowanie usług na terenach bardziej konkurencyjnych
•	Brak konkurencyjności otoczenia okołobiznesowego

2.6 Sfera społeczna

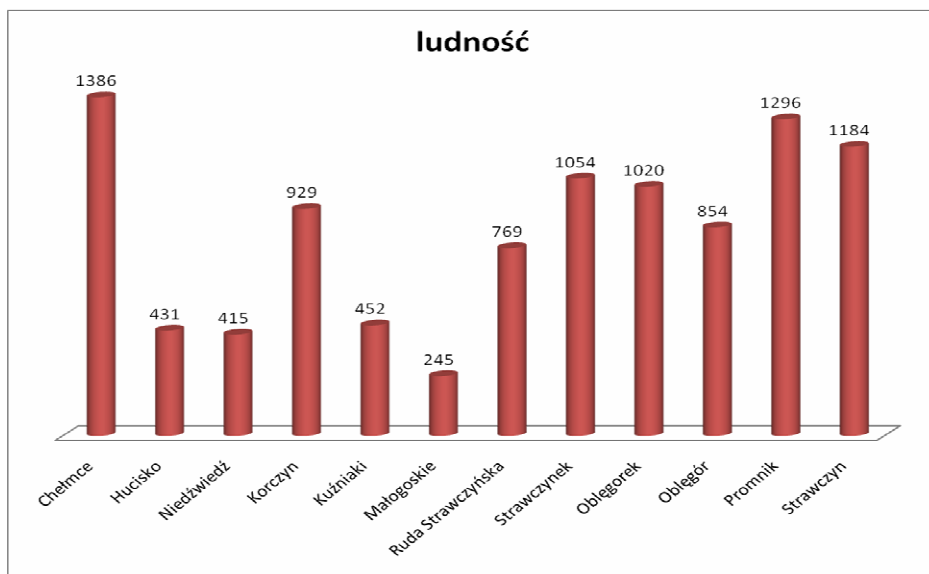
2.6.1 Struktura demograficzna i społeczna

Według danych Urzędu Gminy za rok 2008 gminę Strawczyn zamieszkiwało 10.035 osób. W porównaniu do poprzednich lat nastąpił wzrost liczby ludności na terenie gminy. Jeszcze w roku 2006 liczba ta wynosiła 9.902 osób. Dane dotyczące Liczby ludności w latach 2006-2008 zostały przedstawione w poniższej tabeli.

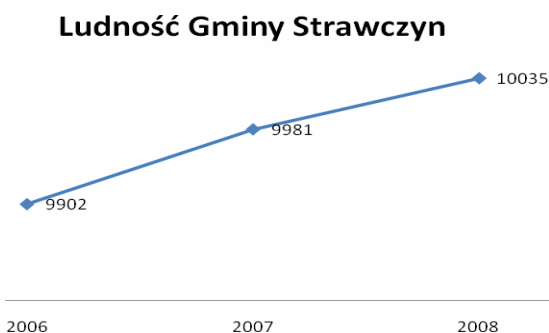
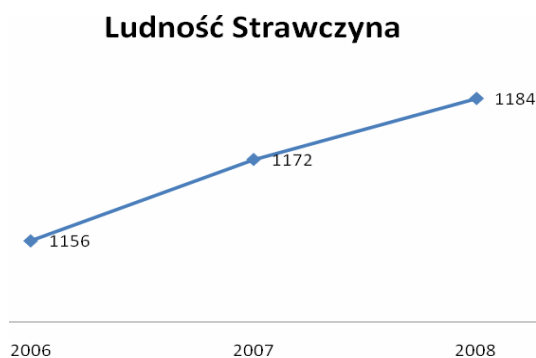
Tabela 20. Liczba ludności oraz powierzchnia poszczególnych sołectw Gminy Strawczyn

Lp.	Sołectwo	Liczba osób ogółem w latach		
		2006	2007	2008
1.	Chełmce	1360	1374	1386
2.	Hucisko	423	423	431
3.	Niedźwiedź	422	411	415
4.	Korczyn	919	932	929
5.	Kuźniaki	455	453	452
6.	Małogoskie	242	245	245
7.	Ruda Strawczyńska	772	773	769
8.	Strawczynek	1043	1047	1054
9.	Oblęgorek	990	1012	1020
10.	Oblęgór	855	853	854
11.	Promnik	1265	1286	1296
12.	Strawczyn	1156	1172	1184
	Łącznie	9902	9981	10035

Źródło: Urząd Gminy Strawczyn



Z kolei na poniższym wykresie zobrazowano wzrost liczby ludności miejscowości i gminy Strawczyn na przełomie ostatnich 3 lat.



Przyrost naturalny na terenie gminy Strawczyn jest dodatni i wyniósł w roku 2008 -54 osób, natomiast w m. Strawczyn 12 osób. Gęstość zaludnienia na terenie gminy wynosi 116 osób/km². Wskaźnik ten jest wyższy w porównaniu do średniej gęstości na terenie Województwa Świętokrzyskiego (109os/km²) oraz niższy niż na terenie całego kraju (122os/km²).

2.6.2 Bezrobocie

Bezrobotnym zgodnie z definicją ustawową jest osoba pozostająca bez pracy, ale jednocześnie zdolna i gotowa do jej podjęcia w pełnym wymiarze czasu.

Bezrobocie, przyczyniając się do zubożenia materialnego, w bezpośredni sposób wpływa na poziom życia rodzin, wywierając negatywne skutki zwłaszcza w postaci dezintegracji rodziny, zmniejszania siły wsparcia emocjonalnego i solidarności pomiędzy członkami rodziny oraz zwiększania ryzyka zaistnienia patologii życia społecznego. Długookresowe bezrobocie ma wpływ na ekonomiczną i psychologiczną sferę życia człowieka bezrobotnego oraz jego rodzinę.

Ogólna sytuacja społeczno-gospodarcza w kraju ma ogromny wpływ na rynek pracy. Osłabienie dynamiki gospodarczej w kraju pociągnęło za sobą wzrost liczby osób bezrobotnych. Podkreślić należy, że efektem utraty pracy jest przede wszystkim pogorszenie sytuacji materialno-bytowej mieszkańców. Analizując informacje zawarte w tab. poniżej zauważa się, że na terenie gminy Strawczyn jest wysoki stopień bezrobocia. Na dzień 31.12.2008 r. liczba osób bezrobotnych zarejestrowanych w Urzędzie Pracy w Kielcach wyniosła 573.

Podejmowane działania władz gminy na rzecz jej rozwoju mają między innymi na celu przeciwdziałanie bezrobociu. Poprawę sytuacji na rynku pracy przewiduje się poprzez:

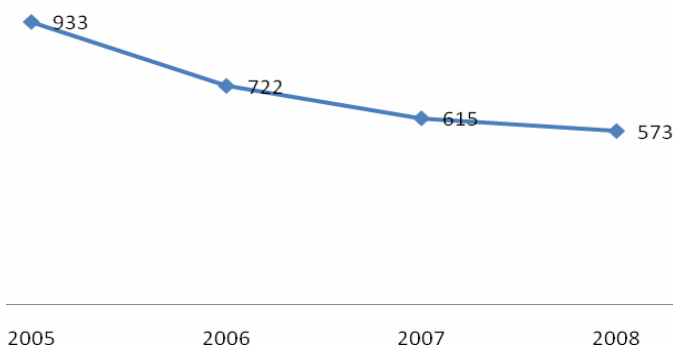
- ✚ Rozwój infrastruktury technicznej i społecznej.
- ✚ Rozwój turystyki i agroturystyki.
- ✚ Przychylność władz gminy dla inwestorów i osób podejmujących działalność na własny rachunek.
- ✚ Promocja gminy
- ✚ Tworzenie miejsc pracy poprzez organizowanie prac interwencyjnych (rozmiary tych form uzależnione są od środków finansowych, którymi dysponuje PUP Kielce i Urząd Gminy).

Tabela 21. Bezrobocie w Gminie Strawczyn

Rok	Bezrobocie		
	ogółem	mężczyźni	Kobiety
2005	933	523	410
2006	722	404	318
2007	615	259	356
2008	573	252	321

Źródło: GUS (lata 2005-2008)

Bezrobocie w Gminie Strawczyn



Liczba bezrobotnych na terenie gminy wyniosła na koniec roku 2008 – 573 osób. W ostatnich latach następuje wyraźny spadek liczby bezrobotnych. W porównaniu do roku 2005 bezrobocie spadło prawie dwukrotnie. Z kolei w porównaniu do stanu na koniec roku 2007 liczba ta spadła o 42 osoby.

2.6.3 Opieka społeczna

Zadania z zakresu pomocy społecznej realizowane są przez Gminny Ośrodek Pomocy Społecznej w Strawczynie. Ośrodek Pomocy Społecznej w Strawczynie wykonuje zadania pomocy społecznej wynikające z ustawy z dnia 12 marca 2004 roku o pomocy społecznej. Celem pomocy społecznej jest zaspokojenie niezbędnych potrzeb życiowych osób i rodzin oraz umożliwienie im bytowania w warunkach odpowiadających godności człowieka. Pomocy społecznej na zasadach określonych w ustawie udziela się osobom i rodzinom z powodu:

- 1) ubóstwa,
- 2) sieroctwa,
- 3) bezdomności,
- 4) bezrobocia,
- 5) niepełnosprawności,
- 6) długotrwałej lub ciężkiej choroby,
- 7) przemocy w rodzinie,
- 8) potrzeby ochrony macierzyństwa lub wielodzietności,
- 9) bezradności w sprawach opiekuńczo – wychowawczych i prowadzenia gospodarstwa domowego, zwłaszcza w rodzinach niepełnych lub wielodzietnych,
- 10) braku umiejętności w przystosowaniu do życia młodzieży opuszczającej placówki opiekuńczo - wychowawcze,
- 11) trudności w integracji osób, które otrzymały status uchodźcy,
- 12) trudności w przystosowaniu do życia po opuszczeniu zakładu karnego,
- 13) alkoholizmu lub narkomanii,
- 14) zdarzenia losowego i sytuacji kryzysowej,
- 15) klęski żywiołowej lub ekologicznej.

Wśród problemów, które najczęściej występują w rodzinach zgłaszających się o pomoc są: ubóstwo, niepełnosprawność, bezradność w sprawach opiekuńczo – wychowawczych, alkoholizm i bezrobocie.

Rosnąca liczba rodzin korzystających z różnych form pomocy wskazuje na znaczny obszar niezaspokojonych potrzeb. Z systematycznej pracy socjalnej prowadzonej przez pracowników GOPS w Strawczynie wynika, że część społeczeństwa lokalnego żyje w bardzo trudnych warunkach. Szczególnie niepokojący jest proces utrwalania się ubóstwa oraz zagrożenie skrajnym ubóstwem dzieci i młodzieży.

Z powodu ubóstwa o pomoc w 2006 roku zwróciło się ok. 379 rodzin. Przyczyną ubóstwa i trudnej sytuacji materialno – bytowej wielu rodzin jest bezrobocie. Rozmiary i cechy bezrobocia stawiają je w rzędzie najważniejszych i jednocześnie najtrudniejszych do rozwiązania problemów ekonomicznych, politycznych i społecznych. Szczególnie niepokojący jest znaczny i wciąż rosnący udział osób długotrwale bezrobotnych, pozostających bez pracy powyżej 12 miesięcy, wysoki poziom udziału osób nie posiadających prawa do zasiłku, znaczny udział bezrobotnych kobiet.

Tabela 22. Pomoc społeczna – świadczenia w Gminie Strawczyn

Lata	Ilość rodzin, którym przyznano świadczenia łącznie	Ilość przyznanych zasiłków okresowych przyznawanych przede wszystkim rodzinom bezrobotnym
2006	118	255
2007	105	313
2008	75	229

Źródło: Dane z Gminy Strawczyn

Na udzielenie pomocy wydatkowano:

- w 2006 roku – 70 652 zł.
- w 2007 roku – 82 801 zł.
- w 2008 roku – 80 085 zł.

Gmina Strawczyn ma charakter rolniczy, brak jest większych zakładów pracy. Dochód z niewielkich gospodarstw rolnych pozwala na zabezpieczenie jedynie podstawowych potrzeb rodziny.

Problemem, który wnosi ogromne spustoszenie moralne i emocjonalne jest alkoholizm. W ramach współpracy z Gminną Komisją ds. Rozwiązywania Problemów Alkoholowych w gminie działają trzy świetlice środowiskowe dla dzieci z rodzin patologicznych i zagrożonych alkoholizmem. Zapewniają wolny czas dzieciom po zajęciach lekcyjnych oraz prowadzą działalność wychowawczo – opiekuńczą. Istnieje możliwość spędzania czasu wolnego także podczas ferii zimowych i wakacji.

Wraz z rozpoczęciem w Polsce procesu przekształcenia gospodarki centralnie planowanej w gospodarkę rynkową, problem ubóstwa zarówno w teorii, jak i w praktyce nabrał nowego znaczenia. Przemiany gospodarcze spowodowały istotne przesunięcia w rozkładzie dochodów. W ich wyniku nastąpił wzrost rozwarstwienia społeczeństwa pod względem sytuacji materialnej oraz pogorszeniem warunków bytu wielu grup społecznych. Sytuacja materialna rodzin, która obecnie kwalifikują się do sfery ubóstwa na pewno nie

powodowała by takiej kwalifikacji kilkadziesiąt lat temu. Ubóstwo ma charakter zarówno indywidualny jak i społeczny. Aby umożliwić osobom i rodzinom przezwyciężenie trudnych sytuacji życiowych, tym które nie są w stanie same pokonać, wykorzystując własne uprawnienia zasoby i możliwości, na terenie gminy działa Ośrodek Pomocy Społecznej, który jest jednostką organizacyjną gminy. Prowadzi on między innymi działania związane z przeciwdziałaniem zjawiskom patologicznym i wykluczeniem społecznym.

2.6.4 Bezpieczeństwo publiczne

W zapewnieniu bezpieczeństwa, ładu i porządku publicznego na poziomie gminy uczestniczą następujące służby: Policja, Straż Pożarna oraz Służba Zdrowia.

Na terenie gminy działa Komisariat Policji w Strawczynie. Swoim zasięgiem działania obejmuje teren 4 gmin tj. Strawczyna, Łopuszna, Mniowa i Miedzianej Góry.

Teren ten obsługuje 32 policjantów. Komisariat Policji dysponuje 9 samochodami służbowymi. Priorytetowymi działaniami podejmowanymi przez Komisariat Policji są:

- ✚ Wzrost poczucia bezpieczeństwa osobistego i mienia;
- ✚ Ochrona dzieci i młodzieży przed narkomanią alkoholizmem i demoralizacją
- ✚ Dbanie o bezpieczeństwo na drogach;
- ✚ Przeciwdziałanie w zakresie przestępczości zorganizowanej.

Drugą służbą czuwającą nad bezpieczeństwem mieszkańców jest Straż Pożarna. Obecnie na terenie gminy działa 6 jednostek OSP w miejscowościach:

- ✚ Strawczyn - typu „S” - 51 czynnych członków
- ✚ Promnik - typu „S” - 31 czynnych członków
- ✚ Oblęgorek - typu „S” - 25 czynnych członków
- ✚ Hucisko - typu „S” - 34 czynnych członków
- ✚ Chełmce - typu „M” - 15 czynnych członków
- ✚ Strawczynek - typu „M” - 15 czynnych członków.

Wszystkie jednostki liczą 171 członków czynnych. W działalności Ochotniczych Straży Pożarnych na lata 2007 - 2013 planuje się:

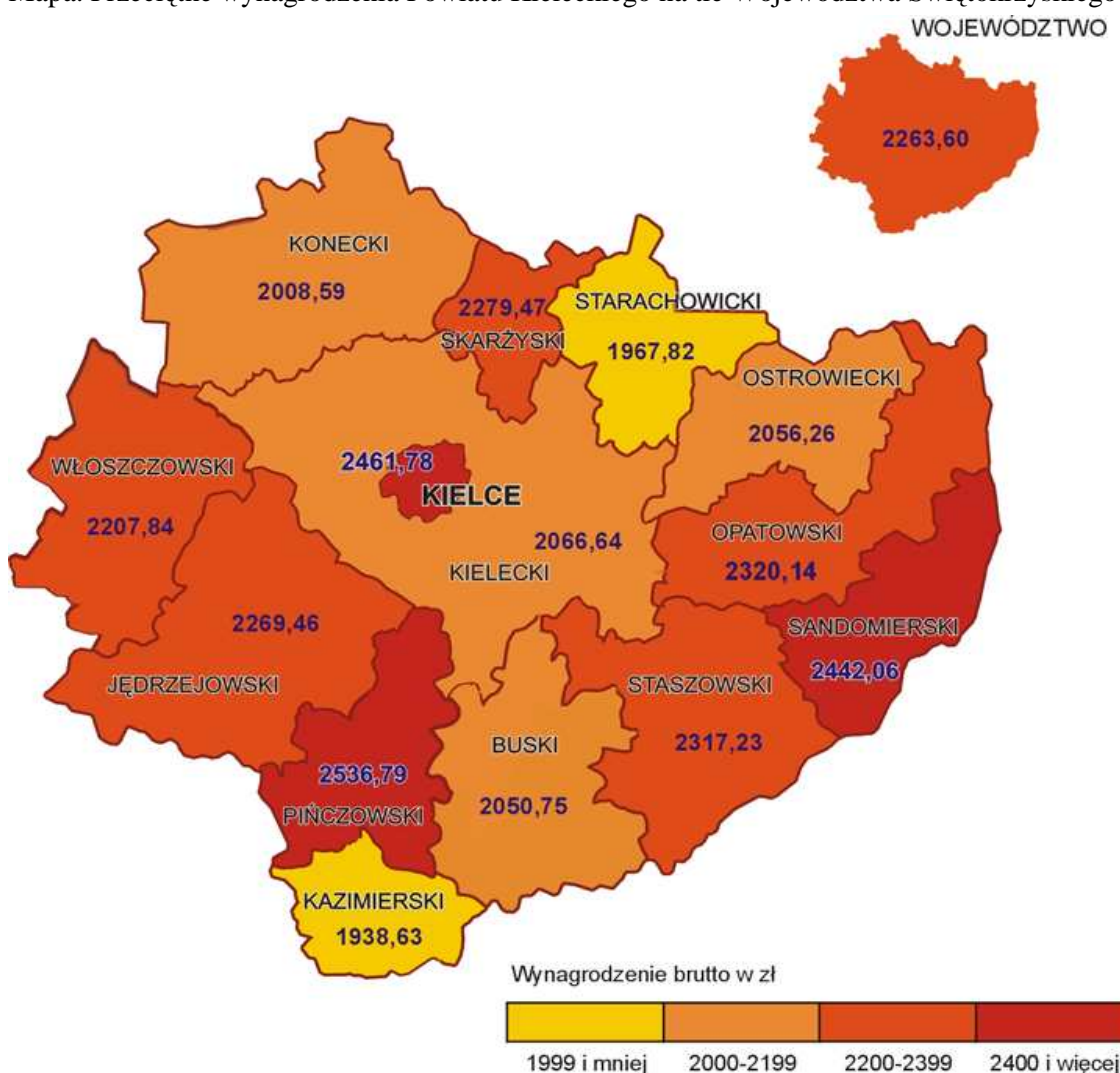
- ✚ wprowadzenie jeszcze co najmniej jednej jednostki do Krajowego Systemu Ratowniczo-Gaśniczego
 - ✚ doposażenie jednostek OSP w nowy, nowoczesny sprzęt do łączności radiowej
 - ✚ stopniowa wymiana starego zużytego sprzętu pożarniczego na nowy bardziej bezpieczny w użytkowaniu i spełniający wymogi Unii Europejskiej
 - ✚ systematyczna praca z młodzieżą mająca na celu przyciągnięcie jej do ruchu strażackiego
 - ✚ zakończenie budowy garażu dla OSP Strawczynek
 - ✚ zakup samochodów pożarniczych
 - ✚ wymiana we wszystkich jednostkach OSP starej odzieży ochronnej (hełmy, ubrania bojowe, buty, itd.) na nowe spełniające w wymogi Unii Europejskiej
- Ochrona przeciwpożarowa jako zadanie własne gminy finansowana jest z budżetu gminy. Inne źródła finansowania to dotacje celowe np.: na zakup

lub karosację samochodów pożarniczych, odzieży lub sprzętu pożarniczego z Zarządu Głównego i Wojewódzkiego Związku Ochotniczych Straży Pożarnych RP.

2.6.5 Stan i zróżnicowanie dochodowości gospodarstw domowych

W powiecie kieleckim, do którego należy wieś i gmina Strawczyn większość mieszkańców osiąga dochody poniżej średniej dochodów w Województwie Świętokrzyskim. Brak jest danych na temat wysokości dochodów na terenie samej gminy Strawczyn, natomiast przeciętne miesięczne wynagrodzenie brutto na terenie powiatu kieleckiego w roku 2007 wynosiło 2 270,27 zł. Przeciętne miesięczne wynagrodzenie dla całego obszaru województwa świętokrzyskiego za rok 2007 wynosiło 2 467,07 zł. Przeciętne miesięczne wynagrodzenia brutto w relacji do średniej krajowej 79,2%.

Mapa. Przeciętne wynagrodzenia Powiatu Kieleckiego na tle Województwa Świętokrzyskiego



Źródło: Urząd Statystyczny w Kielcach (dane za rok 2006)

2.6.6 Struktura organizacji pozarządowych

Na terenie Gminy działają następujące sekcje i kluby:

- Gminny Klub Sportowy „LECHIA” Strawczyn,

- Uczniowski Ludowy Klub Sportowy przy Zespole Placówek Oświatowych w Strawczynie i Gminnym Ośrodku Kultury w Strawczynie,
- Klub Uczniowski „BADMINGTON” w Promniku przy Zespole Placówek Oświatowych w Promniku.

Organizacje pozarządowe na terenie gminy Strawczyn:

1. Stowarzyszenie Na Rzecz Rozwoju Gminy Strawczyn XXI
Siedziba: Urząd Gminy, 26-067 Strawczyn, ul. Żeromskiego 16
2. Stowarzyszenie "Pomocna Dłoń" w Strawczynie
Siedziba: Urząd Gminy, 26-067 Strawczyn, ul. Żeromskiego 16
3. Stowarzyszenie Inicjatyw Gospodarczych Gminy Strawczyn
Siedziba: Urząd Gminy, 26-067 Strawczyn, ul. Żeromskiego 16
4. Stowarzyszenie Przyjaciół Szkoły Podstawowej w Rudzie Strawczyńskiej
Siedziba: Szkoła Podstawowa, 26-067 Strawczyn, Ruda Strawczyńska 3
5. Gminny Klub Sportowy "Lechia" Strawczyn
Siedziba: Gminny Ośrodek Kultury, 26-067 Strawczyn, ul. Żeromskiego 16
6. Ochotnicza Straż Pożarna w Strawczynie
Siedziba: OSP Strawczyn, 26-067 Strawczyn, ul. Sportowa 2
7. Ochotnicza Straż Pożarna w Promniku
Siedziba: OSP Promnik, 26-067 Strawczyn, ul. Strażacka 5
8. Ochotnicza Straż Pożarna w Oblęgorku
Siedziba: OSP Oblęgorek, 26-067 Strawczyn
9. Ochotnicza Straż Pożarna w Strawczynku
Siedziba: OSP Strawczynek 21, 26-067 Strawczyn
10. Ochotnicza Straż Pożarna w Hucisku
Siedziba: OSP Hucisko, 26-067 Strawczyn
11. Ochotnicza Straż Pożarna w Chełmcach
Siedziba: OSP Chełmcach, 26-067 Strawczyn
12. Stowarzyszenie Kobiet JAGIENKA
Siedziba: Oblęgorek, 26-067 Strawczyn
13. Koło Gospodyń Wiejskich w Chełmcach
Siedziba: OSP Chełmce, 26-067 Strawczyn

2.6.7 Identyfikacja problemów – sfera społeczna

Identyfikacja problemów
<ul style="list-style-type: none">• Stosunkowo duża ilość bezrobotnych, w tym w osób młodych• Duża ilość osób korzystających z pomocy społecznej• Duża ilość osób żyjących w ubóstwie• Mała ilość organizacji pozarządowych• Mały dostęp do ośrodków kulturowo – sportowych• Ubożenie społeczeństwa.• Trudności ze znalezieniem pracy na terenie gminy• Emigracja zarobkowa mieszkańców, szczególnie ludzi młodych• Konieczność podejmowania działań zapobiegających wykluczeniu społecznemu zagrożonych nim grup społecznych.• Potrzeba pomocy w organizowaniu działalności społeczno-kulturalnej przez udostępnienie, modernizację i wyposażenie odpowiedniej bazy lokalowej.• Brak działań nakierowanych na zwiększenie aktywności zawodowej mieszkańców

2.7 Tabela z podstawowymi danymi statystycznymi ww. sektorów

Dane statystyczne dotyczące miejscowości Strawczyn	
Liczba ludności	1 184 mieszkańców
Położenie geograficzne	<ul style="list-style-type: none">południowa część Polskizachodnia część Województwa Świętokrzyskiegozachodnia część Powiatu Kieleckiego
Liczba placówek oświatowych	<ul style="list-style-type: none">1 szkoła podstawowa1 gimnazjum
Przyrost ludności	+12
Ilość podmiotów gospodarczych gminy	570
Liczba osób bezrobotnych w gminie	573
Poziom zwodociągowania gminy	100% gospodarstw
Ilość rodzin, którym przyznano świadczenia łącznie	75
Stan dróg w gminie	<ul style="list-style-type: none">drogi wojewódzkie o długości 17 km (2 odcinki)drogi powiatowe o długości 45 km (10 odcinków)drogi gminne o długości 100 km

Źródło: Opracowanie własne na podstawie danych zawartych w rozdziale I

2.8 Analiza SWOT

Analiza potrzeb obszarów rewitalizacji oraz zagrożeń dla realizacji programu rewitalizacji opiera się na wykorzystaniu techniki analizy SWOT. Analiza SWOT jest jedną z najpopularniejszych heurystycznych technik analitycznych, służących do porządkowania informacji. Technika ta jest stosowana we wszystkich obszarach planowania strategicznego jako uniwersalne narzędzie pierwszego etapu analizy strategicznej. Jest to metoda służąca do badania otoczenia organizacji oraz analizy jej wnętrza. Pozwala to na określenie obecnej sytuacji w tej miejscowości oraz przyszłych kierunków jej rozwoju.

Technika analityczna SWOT polega na posegregowaniu posiadanej informacji o danej sprawie na cztery grupy (cztery kategorie czynników strategicznych):

- S (Strengths) – mocne strony: wszystko to co stanowi atut, przewagę, zaletę analizowanego obszaru,
- W (Weaknesses) – słabe strony: wszystko to co stanowi słabość, barierę, wadę analizowanego obszaru,
- O (Opportunities) – szanse: wszystko to co stwarza dla analizowanego obszaru szansę korzystnej zmiany,
- T (Threats) – zagrożenia: wszystko to co stwarza dla analizowanego obszaru niebezpieczeństwo zmiany niekorzystnej.

Informacja, która nie może być poprawnie zakwalifikowana do żadnej z wymienionych grup, jest w dalszej analizie pomijana jako nieistotna strategicznie. Informacja strategiczna, posegregowana według opisanych kryteriów na cztery grupy, jest następnie zapisywana w czterodzielnej macierzy strategicznej, w której lewa połowa

zawiera dwie kategorie czynników pozytywnych a prawa - dwie kategorie czynników negatywnych.

Tabela 23. Analiza SWOT dla miejscowości Strawczyn

mocne strony	słabe strony
<ul style="list-style-type: none"> • Bliska odległość Kielc • Tradycja i historia regionu. • Zaangażowanie mieszkańców w rozwój miejscowości i gminy. • Walory przyrodnicze i krajobrazowe. • Dobra infrastruktura techniczna. • Organizacja imprez kulturalnych i sportowych. • Przygotowanie administracji gminnej do realizacji zadań z uwzględnieniem pozyskiwania środków finansowych z Unii Europejskiej. • Współpraca władz gminy z podmiotami gospodarczymi i organizacjami działającymi na terenie gminy. • Dobra pozycja gminy w różnych rankingach np. pozyskiwanie środków unijnych, posiadanie certyfikatów Przejrzysta Polska, Gmina Przyjazna Środowisku, Samorząd Przyjazny Środowisku, Gmina Fair Play oraz inne wyróżnienia i nagrody, np. w 2002, 2003, 2005 - Złota Setka, Bezpieczna Gmina. • Rozwinięta sieć placówek oświatowych 	<ul style="list-style-type: none"> • Brak pełnej infrastruktury technicznej i społecznej lub zły stan istniejącej • Brak większych zakładów pracy na terenie miejscowości i gminy - głównie sfery produkcyjnej. • Niedostatecznie rozwinięta baza turystyczna i agroturystyczna. • Brak bazy gastronomicznej i hotelowej. • Słabe przygotowanie podmiotów gospodarczych do konkurencji na rynku zbytu. • Ograniczone możliwości finansowe gminy. • Zbyt mało terenów zielonych przeznaczonych pod rekreację • Niezadawalający stan techniczny dróg - zwłaszcza powiatowych i lokalnych • Niezadawalający stan techniczny obiektów dziedzictwa kulturowego
szanse	zagrożenia
<ul style="list-style-type: none"> • Pozyskiwanie inwestorów wewnętrznych i zewnętrznych • Korzystna lokalizacja gminy - bliskość do miasta wojewódzkiego Kielce • Aktywność mieszkańców gminy • Zwiększanie liczby podmiotów gospodarczych • Zwiększenie poziomu integracji organizacji, instytucji i stowarzyszeń 	<ul style="list-style-type: none"> • Brak środków finansowych umożliwiających realizację inwestycji w zakresie infrastruktury technicznej oraz społecznej • Mała ilość inwestorów zewnętrznych • Starzenie się społeczeństwa • Wzrost ilości osób korzystających z pomocy społecznej • Emigracja mieszkańców gminy,

<ul style="list-style-type: none">• Pozyskanie środków z funduszy strukturalnych Unii Europejskiej• Współpraca międzygminna• Współpraca z gminami i związkami działającymi na szczeblu powiatowym i wojewódzkim (np. Świętokrzyski Ośrodek Doradztwa Rolniczego w Modliszewicach, Związek Gmin Powiatu Kieleckiego w Zlewni Górnej Nidy, Lokalna grupa Działania „Dorzecze Bobrzy”).• Rozwój oraz promocja turystyki na terenie gminy• Poprawa jakości życia mieszkańców za sprawą poprawy stanu infrastruktury technicznej i społecznej• Budowa zbiornika wodnego oraz zaplecza sportowo - rekreacyjnego• Rozwój placówek szkolno - wychowawczych	<p>szczególnie młodych</p> <ul style="list-style-type: none">• Słabe przygotowanie podmiotów gospodarczych do konkurencji na rynku zbytu• Zła polityka makroekonomiczna
--	--

Źródło: Opracowanie własne

3 Nawiązanie do strategicznych dokumentów dotyczących rozwoju przestrzenno – społeczno – gospodarczego miejscowości i regionu

Proces programowania rozwoju lokalnego jest zjawiskiem złożonym, kształtowanym m.in. poprzez obowiązujący system uregulowań prawnych, ekonomicznych, społecznych, a także technicznych i organizacyjnych. Składa się nań szereg działań m.in.: planowanie, wyznaczanie obszarów priorytetowych oraz określenie celów i wskazanie zespołów konkretnych działań. Istotnym w tym przypadku jest fakt, iż w/w proces jest rozpatrywany w długim okresie czasu. Dlatego też pożądanym jest uzyskanie zgodności z obowiązującymi dokumentami planistycznymi oraz programowymi – tak na poziomie krajowymi jak i wspólnotowymi. Ponadto, powyższe stanowi jeden z warunków, które należy spełnić w procesie aplikowania o środki finansowe zewnętrzne.

Projekty zdefiniowane w Lokalnym Programie Rewitalizacji pozostają w zgodzie z podstawowymi dokumentami w zakresie obowiązującym na tym terenie, w szczególności przedstawionymi poniżej.

3.1 Strategia Rozwoju Kraju 2007-2015

Niniejsza Strategia jest nadrzędnym dokumentem strategicznym rozwoju społeczno-gospodarczego kraju, a zatem spaja wszelkie działania rozwojowe podejmowane na rzecz poprawy warunków społeczno-gospodarczych. Główny cel

Strategii to podniesienie poziomu i jakości życia mieszkańców. Powyższy cel może być osiągnięty tylko poprzez poszanowanie zasad zrównoważonego rozwoju. Budowa dróg gminnych została uwzględniona w następujących priorytetach, dzięki którym możliwe będzie osiągnięcie celu głównego:

Priorytet 5 – Rozwój obszarów wiejskich,

Rozwój i poprawa infrastruktury technicznej i społecznej na obszarach wiejskich.

Priorytet 6 – Rozwój regionalny i podniesienie spójności terytorialnej.

Celem strategicznym jest wzrost atrakcyjności inwestycyjnej; zwiększenie roli samorządu terytorialnego w inwestowaniu w infrastrukturę techniczną i społeczną oraz gospodarczy rozwój regionu; wykorzystanie potencjału lokalnego, a także rozwój obszarów wiejskich.

3.2 Narodowe Strategiczne Ramy Odniesienia 2007-2013

Narodowa Strategia Spójności (NSS) to dokument określający priorytety i obszary wykorzystania oraz system wdrażania funduszy unijnych. Celem strategicznym NSS jest tworzenie warunków dla wzrostu konkurencyjności gospodarki polskiej opartej na wiedzy i przedsiębiorczości zapewniającej wzrost zatrudnienia oraz wzrost poziomu spójności społecznej, gospodarczej i przestrzennej Polski w ramach Unii Europejskiej i wewnątrz kraju.

Cel strategiczny osiągany będzie poprzez realizację horyzontalnych celów szczegółowych, co oznacza, że wszystkie programy, działania i projekty podejmowane w ramach NSS realizują je jednocześnie, aczkolwiek w różnym zakresie. Celami horyzontalnymi NSS są:

1. Poprawa jakości funkcjonowania instytucji publicznych oraz rozbudowa mechanizmów partnerstwa,
2. Poprawa jakości kapitału ludzkiego i zwiększenie spójności społecznej,
3. Budowa i modernizacja infrastruktury technicznej i społecznej mającej podstawowe znaczenie dla wzrostu konkurencyjności Polski,
4. Podniesienie konkurencyjności i innowacyjności przedsiębiorstw, w tym szczególnie sektora wytwórczego o wysokiej wartości dodanej oraz rozwój sektora usług,
5. Wzrost konkurencyjności polskich regionów i przeciwdziałanie ich marginalizacji społecznej, gospodarczej i przestrzennej,
6. Wyrównywanie szans rozwojowych i wspomaganie zmian strukturalnych na obszarach wiejskich.

3.3 Strategia rozwoju obszarów wiejskich i rolnictwa na lata 2007 - 2013

Dokument ten definiuje główne problemy i zagrożenia, a także szanse rozwoju obszarów wiejskich w Polsce wraz ze wskazaniem ich źródeł. Celem nadrzędnym Strategii jest poprawa warunków życia i pracy mieszkańców wsi poprzez wzrost gospodarczy, z uwzględnieniem wymogów ochrony środowiska.

Cel główny zostanie osiągnięty w drodze realizacji celów szczegółowych, takich jak:

1. wspieranie zrównoważonego rozwoju obszarów wiejskich,
2. poprawa konkurencyjności rolnictwa,
3. wzmocnienie przetwórstwa rolno-spożywczego w kierunku poprawy jakości i bezpieczeństwa żywności.

3.4 Program Rozwoju Obszarów Wiejskich na lata 2007 - 2013

Program będzie realizowany w latach 2007-2013 na terenie całego kraju. Podstawą realizacji założeń strategicznych Programu, opisanych w Krajowym Planie Strategicznym Rozwoju Obszarów Wiejskich na lata 2007-2013, będą działania na rzecz rozwoju obszarów wiejskich w ramach czterech osi priorytetowych. Wszystkie te działania będą współfinansowane z Europejskiego Funduszu Rolnego na Rzecz Rozwoju Obszarów Wiejskich oraz ze środków krajowych przeznaczonych na ten cel w ustawie budżetowej.

W ramach priorytetowych kierunków wsparcia obszarów wiejskich UE, zdefiniowano cztery osie, przedstawione poniżej:

1. Poprawa konkurencyjności sektora rolnego i leśnego,
2. Poprawa środowiska naturalnego i obszarów wiejskich,
3. Jakość życia na obszarach wiejskich i różnicowanie gospodarki wiejskiej,
4. Leader.

3.5 Regionalny Program Operacyjny Województwa Świętokrzyskiego na lata 2007-2013

Celem generalnym przyświecającym realizacji Regionalnego Programu Operacyjnego Województwa Świętokrzyskiego na lata 2007–13 jest podniesienie jakości życia mieszkańców województwa świętokrzyskiego poprzez poprawę warunków sprzyjających budowie konkurencyjnej i generującej nowe miejsca pracy regionalnej gospodarki. Cel ten realizowany będzie poprzez układ priorytetów i działań stanowiących rozwinięcie założeń strategicznych programu na poziom operacyjny.

Zakres zadań prezentowanych w niniejszym dokumencie odpowiada warunkom kwalifikowalności wydatków określonych w RPO WŚ. Stanowi jednocześnie odzwierciedlenie podstawowych założeń oraz celów zdefiniowanych w jego ramach.

Działanie 6.2. Rewitalizacja małych miast. Działanie to służyć ma przede wszystkim realizacji kompleksowych projektów mających za zadanie rewitalizację zaniedbanych części miejscowości, będących centrami gmin, dla których istnieją lokalne programy rewitalizacji. Inwestycje dotyczyć będą budowy, przebudowy i modernizacji elementów infrastruktury podstawowej (sieci wodociągowe, kanalizacyjne, ciepłownicze, elektryczne, zagospodarowanie odpadów, drogi), społecznej (kulturalna, sportowo-rekreacyjna, turystyczna, edukacyjna), monitorowania bezpieczeństwa w miejscach publicznych, jak również mieszkaniowej – tylko dla lokali socjalnych (w zakresie

określonym

w Rozporządzeniu nr 1080/2006 Parlamentu Europejskiego i Rady w sprawie EFRR) oraz projektów dot. wzrostu estetyki przestrzeni publicznej.

3.6 Strategia Rozwoju Województwa Świętokrzyskiego do roku 2020

Strategia Rozwoju Województwa Świętokrzyskiego została przyjęta uchwałą Nr XIV/225/2000 Sejmiku Województwa Świętokrzyskiego z dnia 30 czerwca 2000r. Strategia stanowi całościową koncepcję rozwoju województwa świętokrzyskiego w kilkunastoletnim horyzoncie czasowym do 2015 r. W 2006 r. Strategia Rozwoju Województwa Świętokrzyskiego została zaktualizowana i wydłużono horyzont czasowy jej obowiązywania do roku 2020.

Nadrzędną funkcją Strategii Rozwoju Regionu – misją strategii jest „podniesienie poziomu i jakości życia mieszkańców województwa świętokrzyskiego”.

Poprawa warunków życia obejmuje takie jego aspekty jak:

- warunki wzrostu zamożności poprzez pracę zarobkową i pomnażanie kapitału,
- warunki funkcjonalne życia w gospodarstwie domowym i w jego otoczeniu, w tym poprawa standardów mieszkaniowych,
- warunki estetyczne środowiska,
- poczucie satysfakcji i realizacji wielostronnie rozumianej kariery,
- możliwość zakładania rodziny,
- bezpieczeństwo ekologiczne, sanitarne i społeczne (ochrona przed skutkami patologii społecznej),
- dostępność do informacji i wiedzy, w tym wykształcenia w różnych dziedzinach,
- możliwość nawiązywania kontaktów społecznych w różnych płaszczyznach życia i w różnym wymiarze odległości,
- możliwość rozwoju działalności społecznej,
- dostępność do pozytywnych osiągnięć cywilizacyjnych.

Cel generalny Strategii Rozwoju Województwa Świętokrzyskiego: „Wzrost atrakcyjności województwa fundamentem zintegrowanego rozwoju w sferze społecznej, gospodarczej i przestrzennej”.

Strategia Rozwoju Województwa Świętokrzyskiego wskazuje cele warunkujące:

Cel 1: Przyspieszenie rozwoju bazy ekonomicznej i wzrostu innowacyjności województwa

Priorytet 1: Tworzenie otoczenia przyjaznego dla powstawania i rozwoju nowoczesnego biznesu, szczególnie sektora małych i średnich przedsiębiorstw

Priorytet 2: Wspieranie rozwoju gospodarki opartej na wiedzy

Priorytet 3: Kształtowanie specjalizacji regionalnej w gospodarce

Priorytet 4: Kreowanie rozwoju i dywersyfikacji funkcji wyższego rzędu w Kieleckim Obszarze Metropolitalnym oraz racjonalnego rozwoju miast i centrów gmin województwa

Cel 2: Rozwoju zasobów ludzkich

- Priorytet 1: Doskonalenie systemu szkolnictwa z uwzględnieniem rynku pracy
- Priorytet 2: Rozwój potencjału kadrowego nauki i sektora badawczo – rozwojowego
- Priorytet 3: Rozwój form kształcenia ustawicznego
- Priorytet 4: Aktywna polityka rynku pracy
- Priorytet 5: Zintegrowana polityka społeczna
- Priorytet 6: Społeczeństwo obywatelskie

Cel 3: Ochrona i racjonalne wykorzystanie zasobów przyrody i dóbr kultury

- Priorytet 1: Tworzenie warunków rozwoju turystyki, sportu i rekreacji
- Priorytet 2: Ochrona i udostępnienie dziedzictwa kulturowego
- Priorytet 3: Tworzenie warunków zrównoważonego rozwoju umożliwiających prawidłowe funkcjonowanie systemów ekologicznych

Cel 4: Wzmocnienie potencjału instytucjonalnego województwa

- Priorytet 1: Instytucjonalne przygotowanie województwa do realizacji polityki rozwoju regionalnego
- Priorytet 2: Wzmocnienie kadr administracji regionalnej i lokalnej
- Priorytet 3: Rozszerzenie współpracy z partnerami krajowymi i zagranicznymi
- Priorytet 4: Zapewnienie wysokiej jakości usług publicznych
- Priorytet 5: Marketing regionalny

Cel 5: Rozwój systemów infrastruktury technicznej i społecznej

- Priorytet 1: Rozbudowa i podnoszenie standardów infrastruktury społecznej
- Priorytet 2: Podnoszenie standardów i stworzenie spójnego układu komunikacyjnego oraz gospodarki przestrzennej stymulującej rozwój regionu
- Priorytet 3: Rozwój systemów informatycznych – szerokopasmowego dostępu do Internetu oraz regionalnej zintegrowanej platformy usług elektronicznych
- Priorytet 4: Rozwój komunalnej infrastruktury ochrony środowiska
- Priorytet 5: Zapewnienie bezpieczeństwa energetycznego
- Priorytet 6: Poprawa stanu infrastruktury mieszkaniowej jako czynnika warunkującego wzrost mobilności zasobów ludzkich i racjonalnego kształtowania ośrodków osadniczych

Cel 6: Aktywizacja rolnictwa i wielofunkcyjny rozwój obszarów wiejskich

- Priorytet 1: Wielofunkcyjny rozwój obszarów wiejskich umożliwiający przechodzenie ludności wiejskiej do zawodów pozarolniczych
- Priorytet 2: Rozwój i modernizacja produkcji rolnej i przetwórstwa rolno – spożywczego
- Priorytet 3: Rozbudowa otoczenia instytucjonalnego rynku rolnego.

3.7 Plan Zagospodarowania Przestrzennego Województwa Świętokrzyskiego

Plan Zagospodarowania Przestrzennego Województwa Świętokrzyskiego został przyjęty uchwałą nr XXIX/399/02 Sejmiku Województwa Świętokrzyskiego z dnia 26 kwietnia 2002 r.

Dokument zakłada, że w województwie świętokrzyskim konieczne jest przystosowanie istniejącej struktury osadniczej i obszarów o różnych funkcjach do wymagań, które wynikają z:

- wielostronnej poprawy jakości życia i bezpieczeństwa mieszkańców,
- zachowania trwałości walorów przyrodniczych i kulturowych,
- tworzenia warunków dla efektywnego ekonomicznie rozwoju i wzrostu atrakcyjności województwa dla potencjalnych inwestorów.

Dokument wskazuje na konieczność likwidacji problemów i barier przestrzennych, kumulujących się na obszarach o najsłabszych warunkach zagospodarowania. Podstawą tych działań ma być konstytucyjna zasada trwałego, zrównoważonego rozwoju oznaczająca tak rozwój społeczno-gospodarczy, w którym następuje zespolenie działań politycznych, gospodarczych i społecznych, z zachowaniem równowagi przyrodniczej oraz trwałości podstawowych procesów przyrodniczych, w celu stworzenia możliwości zaspokajania podstawowych potrzeb społeczności lub obywateli zarówno współcześnie żyjących, jak i przyszłych pokoleń.

Cele warunkujące realizację Planu Zagospodarowania Przestrzennego Województwa Świętokrzyskiego:

1. Otwarcie województwa na integrację z UE – pokonywanie barier integracyjnych w zagospodarowaniu przestrzennym,
2. Efektywne wykorzystanie miejscowych potencjałów rozwoju – tworzenie systemu ośrodków, obszarów i pasm aktywności społeczno – gospodarczej,
3. Tworzenie warunków do poprawy jakości życia i zaspokajania potrzeb społecznych – podnoszenie standardu cywilizacyjnego,
4. Aktywna ochrona wartości i racjonalne wykorzystanie zasobów środowiska przyrodniczego przy zachowaniu zasady zrównoważonego rozwoju i bezpieczeństwa ekologicznego województwa,
5. Ochrona zasobów dziedzictwa kulturowego i udostępnienie ich społeczeństwu – wykorzystanie dziedzictwa kulturowego dla integracji i promocji regionu,
6. Rekonstrukcja bazy ekonomicznej województwa i tworzenie warunków do wzrostu innowacyjności we wszystkich sektorach gospodarki,
7. Podnoszenie obronności i bezpieczeństwa społecznego regionu.

3.8 Strategia Rozwoju Turystyki w województwie świętokrzyskim na lata 2006-2014

Zgodnie z koncepcją rozwoju turystyki w regionie, misją województwa świętokrzyskiego jest tworzenie i wdrażanie wysokiej jakości, unikalnych produktów

turystycznych, odpowiadających potrzebom turystów, tworzenie atmosfery przyjaznej turystom i warunków przyjaznych inwestorom, przy zachowaniu zasad zrównoważonego rozwoju.

Zakłada się stworzenie produktów turystycznych, w oparciu min. o istniejący potencjał, a taki Strawczyn posiada.

3.9 Plan Rozwoju Lokalnego Gminy Strawczyn na lata 2007-2013

Plan Rozwoju Lokalnego jest dokumentem programowym samorządu, zawierającym wytyczne rozwojowe oraz działania służące realizacji wytyczonych celów i założeń długoterminowego i zrównoważonego rozwoju gminy w latach 2007- 2013.

Plan Rozwoju Lokalnego powinien służyć wykorzystaniu szans i potencjału gminy oraz uświadomić mieszkańcom ich rolę w lokalnej polityce rozwojowej. Plan stwarza dla mieszkańców możliwości dotyczące formułowania swoich oczekiwań, wizji gminy, propozycji eliminacji lokalnych problemów społecznych. Natomiast samorząd wytycza i zatwierdza działania, które są wykonalne technicznie, realne ekonomicznie i w pełni akceptowane społecznie.

Zidentyfikowane na podstawie oceny sytuacji społeczno-gospodarczej problemy były podstawą do określenia zadań zmierzających do poprawy sytuacji na obszarze gminy.

1. Zmiany w strukturze gospodarczej obszaru w tym zasady kształtowania rolnej i leśnej przestrzeni produkcyjnej.
2. Zmiany w sposobie użytkowania terenu
3. Rozwój systemu komunikacji i infrastruktury
4. Poprawa stanu środowiska naturalnego
5. Poprawa stanu dziedzictwa kulturowego
6. Poprawa warunków i jakości życia mieszkańców

3.10 Miejscowy Plan Zagospodarowania Przestrzennego Miejscowości Strawczyn

Zamierzeniem ustaleń planu jest uwzględnienie zasady zrównoważonego rozwoju i zapewnienie integracji wszelkich działań podejmowanych w jego granicach, w celu:

- ✚ ochrony interesu publicznego w zakresie:
 - dostępności do usług publicznych,
 - uzupełnienia i wzbogacenia wyposażenia w infrastrukturę techniczną,
 - udroźnienia i rozbudowy układu komunikacyjnego,
 - zachowania wartości środowiska kulturowego, przyrodniczego i krajobrazu.
- ✚ zapewnienia warunków przestrzennych dla poprawy zaspokojenia potrzeb mieszkaniowych i miejsc pracy,
- ✚ łagodzenia konfliktów pomiędzy użytkownikami przestrzeni,
- ✚ możliwości zalesień obszaru.

3.11 Uwzględnienie polityki równych szans

Działania związane z rewitalizacją obszarów często mają wpływ na społeczne sfery życia. Uwzględniają zasady równości szans kobiet i mężczyzn, umożliwiające pogodzenie życia rodzinnego z pracą zawodową, pomoc w zwalczaniu patologii społecznych oraz walkę z wykluczeniem społecznym. Działania rewitalizacyjne w szerszej perspektywie wspierają rozwój przedsiębiorstw. Zadania rewitalizacyjne uwzględniają także kwestie dotyczące pomocy osobom niepełnosprawnym (lepszy dostęp do obiektów i infrastruktury).

4 Założenia Lokalnego Programu Rewitalizacji Miejscowości Strawczyn

4.1 Okres programowania: 2009-2013

Lokalny Program Rewitalizacji miejscowości Strawczyn został określony na lata 2009-2013. Pozwala to na szczegółowe określenie harmonogramu realizacji zadań ujętych w Programie oraz koszt ich realizacji. Projekty ujęte w dokumencie mają charakter wieloletni, jego realizacja uzależniona jest od pozyskania dofinansowania ze źródeł zewnętrznych, dlatego też uznano, że optymalnym okresem planowania jest okres 2009-2013. Dla tego okresu programowania opracowano szczegółowe dane o przedsięwzięciach Programu Rewitalizacji, pozwalające oszacować koszty jego realizacji w poszczególnych latach realizacji.

Zaproponowany zestaw zadań jest odpowiedzią na sygnalizowane potrzeby mieszkańców miejscowości i gminy Strawczyn. Wybór projektów odbywał się poprzez dogłębne analizy potrzeb obszaru rewitalizowanego, ze szczególnym uwzględnieniem stopnia zaawansowania prac przygotowawczych (dokumentacja techniczna czy uzyskane pozwolenia). Program operuje w dziedzinach objętych kompetencjami samorządu wskazując równocześnie podstawowe projekty infrastrukturalne.

Zgodnie z powyższymi założeniami Lokalny Program Rewitalizacji stanowi dokument komplementarny względem dokumentów będących obligatoryjnymi w procesie ubiegania się o środki z funduszy strukturalnych Unii Europejskiej oraz innych źródeł zewnętrznych.

4.2 Zasięg terytorialny rewitalizowanego obszaru

Na podstawie przeprowadzonej charakterystyki obszaru rewitalizowanego – miejscowości Strawczyn wraz z jej centrum oraz pozostałym obszarem gminy można stwierdzić, iż czynnikiem kwalifikującym wskazane obszary do Lokalnego Programu Rewitalizacji jest stan przestrzeni publicznej. Przestrzeń publiczna to miejsca dostępne powszechnie i nieodpłatnie, jest to przestrzeń fizyczna, w której może znaleźć się każda jednostka społeczna. Przykładami przestrzeni publicznych są np. drogi i ulice, place,

boiska miejskie, a także stale dostępne różne budowle i budynki stanowiące własność publiczną. Do przestrzeni publicznych można także zakwalifikować różne formy krajobrazu przyrodniczego stanowiące własność państwową lub gminną. Przestrzenie publiczne to także przestrzenie budynków użyteczności publicznej, jak np. Urząd Gminy, pasaże centrów handlowych, hole kinowe, dworcowe, hale targowe, muzealne lub inne miejsca udostępniane publicznie przez właściciela lub zarządcę w określonym czasie (prywatne parkingi czy ogrodzone parki lub ogrody).

W obszarze rewitalizacji szczególnie widoczne są:

- ✚ zniszczenia nawierzchni dróg oraz infrastruktury towarzyszącej (np. chodniki), brak parkingów, pojemników na śmieci, ławek, tablic informacyjnych,
- ✚ braki spowodowane długotrwałym niedoinwestowaniem i brakiem koncepcji funkcjonalnej wielu miejsc, głównie budynków, obiektów i miejsc pełniących funkcje o charakterze społecznym, kulturalnym, rekreacyjnym czy sportowym
- ✚ braki związane z rozwojem zasobów ludzkich
- ✚ zniszczenia lub braki związane z infrastrukturą drogową i sportowo – rekreacyjną.

W obrębie proponowanego obszaru do rewitalizacji obserwuje się pogłębiającą się niską wartość przestrzeni głównego obszaru rewitalizowanego, którym są tereny i obiekty o charakterze użyteczności publicznej – drogi, parkingi, urząd gminy. Wszystkie działania zawarte w Lokalnym Programie Rewitalizacji miejscowości Strawczyn mają przywrócić wartość przestrzeni publicznej.

Gmina Strawczyn planuje usprawnić stan dróg oraz infrastruktury towarzyszącej na swoim obszarze. Potrzeba tych działań jest zauważalna zarówno przez mieszkańców jak i odwiedzających gminę. Niezwykle istotne wydają się także działania związane z poprawą stanu infrastruktury ochrony wokół budynku urzędu gminy oraz budowa infrastruktury społecznej. Zwiększają one komfort życia mieszkańców oraz znacząco przyczyniają się do aktywizacji gospodarczej gminy.

Kolejnym elementem, niezmiernie ważnym dla miejscowości i gminy Strawczyn ze względu na jej tradycje jak i aktualne osiągnięcia oraz cele, które sobie stawia społeczność lokalna jest budowa oraz modernizacja infrastruktury drogowej, wodnej, budynków oraz obiektów kulturalnych, opieki zdrowotnej, edukacyjnych i turystycznych, w szczególności obiektów dostępnych dla ogółu społeczeństwa. Działania istotne dla gminy dotyczą również poprawy funkcjonowania miejsc integracji społecznej. Dzięki takim miejscom zwiększa się aktywność oraz zaangażowanie w sprawy lokalne mieszkańców, a zwłaszcza grup wsparcia objętych programem.

Dla miejscowości Strawczyn istotne są także tereny przyrodnicze oraz rekreacyjne. Znaczenie tych obszarów jest wielorakie. Tereny zieleni urządzonej kształtują warunki przestrzenne i zdrowotne życia w gminie, modyfikują klimat lokalny, wpływają na walory estetyczne krajobrazu, są miejscem wypoczynku i rekreacji dla mieszkańców. Walory te nie są w Strawczynie wykorzystywane na odpowiednią skalę. Większość parków, skwerów oraz innych obszarów rekreacyjnych jest zaniedbana.

Główny obszar rewitalizacji



Źródło: Urząd Gminy Strawczyn

Wydaje się rzeczą uzasadnioną, że przy wyborze obszarów przeznaczonych do rewitalizacji należy kierować się zasadą, która pozwoli ocenić wieloaspektową wartość poszczególnych obszarów.

O wyborze obszaru rewitalizacji decydowała przede wszystkim istniejąca struktura administracyjna Gminy oraz wieloletnia funkcja tego obszaru jako centrum administracyjno-usługowo-edukacyjno-kulturalnego Gminy. Z uwagi, że Gmina Strawczyn ma wyraźnie wyodrębnione centrum, zdecydowano o zachowaniu jego funkcji w obszarze poddanym rewitalizacji.

Obszar wybrany do rewitalizacji charakteryzuje się kumulacją usług administracyjno – handlowo – socjalnych i społecznych – lokalizacją obiektów użyteczności publicznej świadczących podstawowe usługi dla mieszkańców.

Centrum jest rejonem priorytetowym, z uwagi na rosnące znaczenie centrum Gminy w działaniach na rzecz ożywienia społeczno-gospodarczego. Dogodna lokalizacja i dostępność komunikacyjna z pozostałymi sołectwami Gminy oraz perspektywy poprawy funkcjonalności i kompleksowości usług socjalno – społeczno – komercyjnych, uzasadniają wybór tego obszaru do prowadzenia działań na rzecz jego rewitalizacji.

Możliwości przestrzenno-infrastrukturalne tego obszaru oraz jego potencjał pozwalają na realizację kompleksowego rozwoju w aspekcie ożywienia gospodarczego poprzez zaspokojenia potrzeb mieszkańców i osób odwiedzających, w zakresie funkcji usługowych, rekreacji, kultury oraz integracji społecznej.

Projekty przedstawione w Programie stanowią wstępne koncepcje Beneficjentów wynikające z zauważonych przez nich potrzeb. Plany pomysłodawców zakładają działania uznane przez nich jako priorytetowe dla uzyskania skuteczności w odnowie centrum Gminy i ożywieniu społeczno-gospodarczemu tego obszaru. Dotyczą one następujących obszarów:

1. Obszar zagospodarowania przestrzennego

Kluczowe zadania w ramach obszaru dotyczą działań na rzecz estetycznego i funkcjonalnego zagospodarowania przestrzeni publicznej oraz rozwoju infrastruktury technicznej – drogowej, przestrzeni publicznej, społecznej, kulturalnej i turystycznej.

2. Obszar wsparcia gospodarki lokalnej

Niniejszy dokument zakłada w tym obszarze rozwój działalności gospodarczej, pozarolniczej, poprzez tworzenie warunków do rozwoju małej i średniej przedsiębiorczości. W obszarze tym zakłada się również wsparcie rozwoju turystyki poprzez budowę zbiornika wodnego.

3. Obszar społeczny

Działalność w tym obszarze będzie polegać na realizacji zadań na rzecz rozwoju społeczno – kulturalno – gospodarczego, przeciwdziałania patologiom i wykluczeniu społecznemu, wsparciu organizacji pozarządowych i pobudzeniu aktywności społecznej.

W realizacji Programu stosowana będzie zasada równości szans - zagwarantowany równy dostęp do efektów rewitalizacji dla wszystkich mieszkańców.

4.3 Cele ogólne i strategiczne Lokalnego Programu Rewitalizacji Strawczyna

Głównymi założeniami Programu są: wysoki standard życia i wypoczynku w bezpiecznym otoczeniu, ożywienie gospodarcze i odbudowa więzi społecznych, a także przywrócenie ładu przestrzennego w centrum Gminy.

Wizją Programu jest, aby centrum Gminy stało się miejscem budującym przyszłość na aktywności, integracji i solidarności mieszkańców, z infrastrukturą umożliwiającą poprawę jakości życia mieszkańców, rozwijającą swe funkcje mieszkaniowe i usługowe oraz turystyczne, umożliwiającą rozwój przedsiębiorczości, rozwój zawodowy mieszkańców, przeciwdziałającą patologiom i wykluczeniu społecznemu, inwestującą w edukację i rozwój kulturalny mieszkańców.

Cel ogólny LPR:

Poprawa jakości życia mieszkańców poprzez odnowę i zagospodarowanie terenów i obiektów społeczno-rekreacyjnych na obszarze rewitalizowanym.

Cele strategiczne LPR:

Cel I: Wzrost estetyki oraz jakości przestrzeni publicznej

Działania:

- Poprawa użyteczności i wprowadzenie właściwej funkcji przestrzeni rewitalizowanej
- Porządkowanie tkanki urbanistycznej poprzez odpowiednie zagospodarowywanie przestrzeni w harmonii z otoczeniem

W ramach Lokalnego Programu Rewitalizacji przewiduje się reorganizację oraz podniesienie rangi przestrzennej i walorów estetycznych gminy za sprawą odnowy i zagospodarowania przestrzeni publicznej na obszarze rewitalizowanym.

Cel II. Poprawa stanu infrastruktury technicznej i społecznej

Działania:

1. Poprawa stanu dróg oraz infrastruktury towarzyszącej na obszarze gminy,
2. Poprawa funkcjonowania obiektów o ważnych funkcjach społecznych (świetlica, ośrodek zdrowia, przedszkole, remiza strażacka, teren wokół Urzędu Gminy).

Realizacja działań spowoduje wzrost dostępności komunikacyjnej gminy oraz poprawę bezpieczeństwa układu komunikacyjnego – rozdzielenie ruchu kołowego i pieszego, a także wpłynie na atrakcyjność inwestycyjną gminy. Dzięki działaniom nastąpi również wzrost dostępności mieszkańców obszaru rewitalizowanego do infrastruktury społecznej oraz integracji społeczności lokalnej.

Do głównych zadań zaplanowanych w niniejszym celu należą przebudowa dróg, budowa chodników, przebudowa skrzyżowania w centrum miejscowości, budowa zbiornika wodnego, adaptacja pomieszczeń na świetlicę, budowa przedszkola, remont remizy strażackiej, rozbudowa i modernizacja ośrodka zdrowia i ZPO oraz rozwój miejsc integracji społecznej.

Cel III. Rozwój infrastruktury rekreacyjnej i sportowej

Działania:

1. Budowa zbiornika wodnego
2. Urządzanie terenów zielonych

Infrastruktura rekreacyjna znajdująca się na terenie obszaru rewitalizowanego jest w niezadowolającym stanie. W ramach Lokalnego Programu Rewitalizacji planuje się powstanie lub prace modernizacyjne na terenie obiektów i miejsc rekreacyjnych takich jak parki i tereny użyteczności publicznej.

Cel IV. Rozwój turystyki w oparciu o infrastrukturę społeczno-rekreacyjną

Działania:

1. Budowa i modernizacja publicznej infrastruktury związanej z rozwojem funkcji turystycznych i kulturalnych

W ramach Programu ważnym elementem będzie podniesienie rangi obiektów istotnych dla jakości życia mieszkańców i atrakcyjności turystycznej gminy. W ramach Programu przewiduje się zagospodarowanie przestrzeni publicznej, min. adaptację pomieszczeń na świetlicę wiejską.

4.4 Podział na projekty i zadania inwestycyjne

Tabela 24. Planowane działania w ramach programu rewitalizacji

Lp.	Nazwa projektu	Wartość całkowita projektu (PLN)	Okres realizacji
1.	Rewitalizacja miejscowości Strawczyn	2 500 000,00	2010-2011
2.	Zagospodarowanie Centrum Strawczyna	1 300 000,00	2009-2010
3.	Przebudowa skrzyżowania w centrum miejscowości	600 000,00	2010-2011
4.	Zbiornik wodny Strawczyn	8 200 000,00	2008-2010
5.	Adaptacja pomieszczeń pod świetlicę wiejską	300 000,00	2012-2013
6.	Remont remizy strażackiej	300 000,00	2011-2013
7.	Rozbudowa i modernizacja ośrodka zdrowia w Strawczynie	2 000 000,00	2009-2010
8.	Remont i modernizacja ZPO w Strawczynie	2 000 000,00	2009-2010
9.	Budowa przedszkola w Strawczynie	3 000 000,00	2010-2011

Źródło: Opracowanie własne na podstawie danych Urzędu Gminy Strawczyn

Projektem priorytetowym jest „Rewitalizacja miejscowości Strawczyn” obejmująca:

- 1) Przebudowę ul. Szkolnej w m. Strawczyn (droga gminna Nr 156031 o dł. 250 m), polegającą m.in. na:
 - ✚ zmiany nawierzchni drogi asfaltowej na bruk,
 - ✚ wykonaniu koryta odwodnieniowego,
 - ✚ zagospodarowanie poprzez umieszczenie koszy na śmieci, zieleni, itp.
- 2) Zagospodarowanie terenu wokół budynku Urzędu Gminy w Strawczynie (działki ewidencyjne nr 914, 600/2, 600/40, 600/39, polegające na:
 - ✚ ogrodzeniu terenu,
 - ✚ oświetlenie terenu,
 - ✚ drogi dojazdowe, chodniki i parkingi,
 - ✚ odwodnienie terenu,
 - ✚ przebudowa budynku gospodarczego zlokalizowanego przy budynku Urzędu Gminy
 - ✚ osłona śmietnikowa,
 - ✚ elementy zagospodarowania terenu takie jak ławki, kosze na śmieci, stojaki na rowery, podświetlane tablice informacyjne, reklamowe, billboardy, zieleń urządzona, donice i inne,
- 3) Wymianę lub przebudowę przystanków autobusowych na terenie msc. Strawczyn (4 szt.)
- 4) Budowę chodnika wzdłuż ulicy Żeromskiego w Strawczynie o długości 1 700 mb
- 5) Zagospodarowanie głównych ulic poprzez usytuowanie wzdłuż nich zieleni urządzonej, koszy na śmieci itp.
- 6) Usytuowanie przy obiektach użyteczności publicznej w Strawczynie stojaków na rowery, ławek, zieleni urządzonej.

4.5 Kryteria wyboru pilotażu i kolejność realizacji

Zadania inwestycyjne możliwe do realizacji w ramach Lokalnego Programu Rewitalizacji mają zróżnicowany wpływ na rozwój społeczno-gospodarczy wspieranego obszaru. Biorąc pod uwagę fakt, iż wymienione w Programie inwestycje nie wyczerpują pełnej listy przedsięwzięć, jakie będą spełniały założenia niniejszego Programu, wybór zadań do realizacji będzie uzależniony od dostępności środków oraz stopnia realizacji przez inwestycję celów LPR. W większości zadań, szczególnie związanych z rewitalizacją obiektów publicznych oraz rozbudową infrastruktury technicznej, głównym inwestorem będzie Gmina Strawczyn. W przypadku takich projektów decydującym kryterium wpływającym na wybór konkretnych rozwiązań będzie bieżąca dostępność środków finansowych.

Ze względu na możliwość realizacji projektów wpisujących się w ramy Programu przez inne jednostki publiczne, realizacja ważnych przedsięwzięć będzie uzależniona od możliwości finansowych tych podmiotów.

Ze względu na znaczenie społeczno-gospodarcze poszczególnych rodzajów inwestycji, dokonane pod kątem wyników analizy stanu obszaru objętego Programem oraz ich wpływu na rozwój terenu rewitalizowanego można wskazać następującą hierarchię działań:

- ✚ Przedsięwzięcia prowadzące do poprawy stanu infrastruktury technicznej,
- ✚ Przedsięwzięcia polegające na uporządkowaniu i zwiększeniu estetyki terenów publicznych,
- ✚ Przedsięwzięcia wpływające na rozwój infrastruktury usługowej, kulturalnej, turystycznej,
- ✚ Przedsięwzięcia wpływające na rozwój społeczny,
- ✚ Przedsięwzięcia wpływające na ożywienie gospodarcze.

Jednocześnie przy wyborze projektów do realizacji pod uwagę brano także takie kryteria jak:

- ✚ Zgodność z założeniami Miejscowych Planów Zagospodarowania Przestrzennego,
- ✚ Poziom zaawansowania w przygotowaniu dokumentacji projektów w ramach rewitalizacji,
- ✚ Powierzchnia wyremontowanej, przebudowanej, wybudowanej infrastruktury publicznej na rewitalizowanym terenie,
- ✚ Długość przebudowanej i wybudowanej infrastruktury technicznej,
- ✚ Intensywność wpływu na osiągnięcie zakładanych celów – spójności społeczno-gospodarczej,
- ✚ Intensywność wpływu realizacji projektu na podniesienie walorów i atrakcyjności miejscowości i gminy Strawczyn,
- ✚ Powiązanie z innymi projektami dotyczącymi rozwoju przestrzennego, społecznego i gospodarczego,
- ✚ Akceptacja społeczna i poziom zaspokojenia potrzeb mieszkańców,
- ✚ Określone zasoby finansowe Gminy Strawczyn,

- ✚ Możliwość uzyskania współfinansowania ze źródeł zewnętrznych,
- ✚ Efekty estetyczne w przypadku realizacji projektów polegających na uporządkowaniu terenów publicznych,
- ✚ Efekt społeczny projektu w postaci stworzonych miejsc pracy,
- ✚ Wartość architektoniczna obiektów poddanych rewitalizacji,
- ✚ Wpływ projektu na zmniejszenie występowania zjawisk patologicznych i przestępczości,
- ✚ Liczba mieszkańców objęta oddziaływaniem projektu.

Wyżej wymienione kryteria można traktować także jako wskaźniki osiągnięcia celów Programu.

4.6 Oczekiwane wskaźniki osiągnięć (produkty i rezultaty)

Lokalny Program Rewitalizacji jest niezbędnym załącznikiem w przypadku aplikowania o środki zewnętrzne na realizację zawartych w nim zadań. Wskaźniki produktu i rezultatu służą do pomiaru celów określonych w Lokalnym Programie Rewitalizacji, dają one odpowiedź o mierzalnych efektach finansowanych działań.

Produktem jest bezpośredni, materialny efekt realizacji przedsięwzięcia mierzony konkretnymi wielkościami (np. długość drogi, oddana do użytku powierzchnia itp.).

Beneficjent opisuje inwestycje i inne dobra powstałe, bądź pozyskane w ramach projektu, które po zakończeniu implementacji projektu przełożą się na rezultaty. Produkty muszą zostać skwantyfikowane. Należy więc odpowiedzieć, jakie usługi będzie świadczył produkt oraz jakie dobra materialne zostaną oddane dzięki realizacji projektu.

Rezultaty to korzyści, jakie wynikną dla beneficjenta bezpośrednio po zakończeniu projektu w związku ze zrealizowanymi działaniami, tj. dostarczonymi usługami i dostawami materialnymi i inwestycjami.

Poniżej zestawiono przykładowe wskaźniki monitorowania które mogą zostać wykorzystane w projektach, realizowanych w ramach Lokalnego Programu Rewitalizacji miejscowości Strawczyn na lata 2009 – 2013.

Tabela 25. Przykładowe wskaźniki produktu w programie rewitalizacji

NAZWA WSKAŹNIKA	Jedn. miary	Typ wskaźnika
Liczba zrewitalizowanych obszarów	szt	Produkt
Powierzchnia zrewitalizowanych obszarów	ha	Produkt
Powierzchnia zrewitalizowanych zespołów obiektów zabytkowych	ha	Produkt
Powierzchnia zrewitalizowanych obiektów dziedzictwa kulturowego	m2	Produkt
Długość wybudowanych dróg na obszarach objętych rewitalizacją	km	Produkt
Długość zmodernizowanych dróg na obszarach objętych rewitalizacją	km	Produkt
Długość przebudowanych dróg na obszarach objętych rewitalizacją	km	Produkt
Długość wyremontowanych dróg na obszarach objętych rewitalizacją	km	Produkt
Liczba wybudowanych obiektów infrastruktury drogowej na obszarach objętych rewitalizacją	szt	Produkt
Liczba zmodernizowanych obiektów infrastruktury drogowej na obszarach objętych rewitalizacją	szt	Produkt
Liczba przebudowanych obiektów infrastruktury drogowej na obszarach objętych rewitalizacją	szt	Produkt
Liczba wyremontowanych obiektów infrastruktury drogowej na obszarach	szt	Produkt

objętych rewitalizacją		
Liczba wyremontowanych obiektów sportowych na obszarach objętych rewitalizacją	szt	Produkt
Liczba przebudowanych obiektów sportowych na obszarach objętych rewitalizacją	szt	Produkt
Długość przebudowanej sieci kanalizacji deszczowej na obszarach objętych rewitalizacją	km	Produkt
Długość rozbudowanej sieci kanalizacji deszczowej na obszarach objętych rewitalizacją	km	Produkt
Długość zmodernizowanej sieci kanalizacji deszczowej na obszarach objętych rewitalizacją	km	Produkt
Długość przebudowanej sieci kanalizacji deszczowej na obszarach objętych rewitalizacją	km	Produkt
Liczba zmodernizowanych węzłów cieplnych na obszarach objętych rewitalizacją	szt	Produkt
Liczba przebudowanych węzłów cieplnych na obszarach objętych rewitalizacją	szt	Produkt
Długość przebudowanej sieci wodociągowej na obszarach objętych rewitalizacją	km	Produkt
Długość wyremontowanej sieci wodociągowej na obszarach objętych rewitalizacją	km	Produkt
Powierzchnia wybudowanych obiektów infrastruktury drogowej na obszarach objętych rewitalizacją	m2	Produkt
Powierzchnia zmodernizowanych obiektów infrastruktury drogowej na obszarach objętych rewitalizacją	m2	Produkt
Liczba budynków użyteczności publicznej poddanych renowacji	szt	Produkt
Liczba budynków mieszkalnych poddanych renowacji	szt	Produkt
Powierzchnia budynków użyteczności publicznej poddanych renowacji	m2	Produkt
Powierzchnia budynków mieszkalnych poddanych renowacji	m2	Produkt
Liczba budynków użyteczności publicznej poddanych termo - renowacji	szt	Produkt
Liczba budynków mieszkalnych poddanych termo - renowacji	szt	Produkt
Powierzchnia budynków użyteczności publicznej poddanych termo – renowacji	m2	Produkt
Powierzchnia budynków mieszkalnych poddanych termo - renowacji	m2	Produkt
Liczba budynków poddanych remontowi/przebudowie infrastruktury technicznej	szt	Produkt
Powierzchnia budynków poddanych remontowi/przebudowie infrastruktury technicznej	m2	Produkt
Długość wybudowanej infrastruktury komunalnej w zakresie ochrony środowiska	km	Produkt
Długość przebudowanej/wyremontowanej infrastruktury komunalnej w zakresie ochrony środowiska	km	Produkt
Powierzchnia zdegradowanych dzielnic i obszarów miast poddanych rewitalizacji	m2	Produkt
Liczba projektów dotyczących walki z przestępczością i poprawy bezpieczeństwa mieszkańców	szt	Produkt
Powierzchnia usługowa w budynkach poddanych renowacji	m2	Produkt
Liczba budynków przebudowanych/wyremontowanych na cele edukacyjno/społeczne	szt	Produkt
Powierzchnia budynków zmodernizowanych na cele edukacyjno/społeczne	m2	Produkt
Powierzchnia zmodernizowanej lokalnej bazy kulturalnej i turystycznej	m2	Produkt
Liczba wybudowanych lokalnych punktów informacji kulturalnej i turystycznej	szt	Produkt
Liczba zmodernizowanych lokalnych punktów informacji kulturalnej i turystycznej	szt	Produkt
Powierzchnia terenów rewitalizowanych przeznaczonych na małą infrastrukturę	m2	Produkt
Liczba zrewitalizowanych obiektów rekreacyjno - sportowych	szt	Produkt
Powierzchnia zrewitalizowanych obiektów rekreacyjno - sportowych	m2	Produkt
Liczba obiektów zmodernizowanych na cele kulturalne i turystyczne	szt	Produkt
Powierzchnia obiektów zmodernizowanych na cele kulturalne i turystyczne	m2	Produkt
Liczba systemów zabezpieczeń w obiektach dziedzictwa kulturowego	szt	Produkt
Powierzchnia zmodernizowanych obiektów dziedzictwa kulturowego	m2	Produkt
Powierzchnia usługowa na zrewitalizowanych terenach po-przemysłowych i wojskowych	m2	Produkt
Powierzchnia wyremontowanej i przebudowanej infrastruktury publicznej na terenie zrewitalizowanym	m2	Produkt

Liczba przestępstw w mieście	szt	Produkt
Wskaźnik wykrywalności przestępstw		Produkt
Liczba nowych ofert programowych w zakresie kultury i turystyki	szt	Produkt
Liczba obiektów zabezpieczonych przed zagrożeniami	szt	Produkt
Powierzchnia usługowa faktycznie wykorzystana	m2	Produkt
Liczba nowych przedsiębiorstw	szt	Produkt
Liczba nowych punktów usługowych na terenach zrewitalizowanych	szt	Produkt
Liczba budynków podłączonych do wybudowanej/zmodernizowanej sieci wodociągowej	szt	Produkt
Liczba budynków podłączonych do wybudowanej/zmodernizowanej sieci kanalizacyjnej	szt	Produkt
Powierzchnia zabudowanych/zrehabilitowanych pustych przestrzeni publicznej	m2	Produkt
Powierzchnia terenów które stały się dostępne w wyniku realizacji projektów	ha	Produkt
Nośność wybudowanego/zmodernizowanego obiektu drogi/mostu)	kN/oś	Produkt
Powierzchnia wybudowanego/ rozbudowanego centrum wystawienniczego	m2	Produkt
Powierzchnia centrum wystawienniczego zmodernizowanego/wyremontowanego	m2	Produkt
Liczba zakupionego taboru transportu samochodowego	szt	Produkt
Liczba wybudowanych dworców autobusowych	szt	Produkt
Liczba rozbudowanych dworców autobusowych	szt	Produkt
Liczba przebudowanych/wyremontowanych dworców autobusowych	szt	Produkt
Powierzchnia wybudowanych dworców autobusowych	m2	Produkt
Powierzchnia rozbudowanych dworców autobusowych	m2	Produkt
Powierzchnia przebudowanych/wyremontowanych dworców autobusowych	m2	Produkt
Liczba wybudowanych/ wyremontowanych przystanków	szt	Produkt
Liczba wybudowanych zatok autobusowych	szt	Produkt
Powierzchnia wybudowanych, wyremontowanych, przebudowanych: placów, alejek, ścieżek, tras, szlaków turystycznych na terenie rewitalizowanym	m2	Produkt
Długość wybudowanych, wyremontowanych, przebudowanych: alejek, ścieżek, tras, szlaków turystycznych na terenie rewitalizowanym	km	Produkt
Liczba wybudowanych, wyremontowanych, przebudowanych: placów, alejek, ścieżek, tras, szlaków turystycznych na terenie rewitalizowanym	szt	Produkt

Tabela 26. Przykładowe wskaźniki rezultatu

NAZWA WSKAŹNIKA	Jedn. miary	Typ wskaźnika
Przyrost ludności korzystających ze zmodernizowanej komunikacji miejskiej	%	Rezultat
Liczba stworzonych miejsc pracy na obszarach zrewitalizowanych	szt.	Rezultat
Liczba nowych inwestycji zlokalizowanych na zrewitalizowanych obszarach	szt.	Rezultat
Liczba osób korzystających ze zrewitalizowanych obiektów rekreacyjno - sportowych	osoby	Rezultat
Liczba turystów korzystających ze zrewitalizowanych obiektów	osoby	Rezultat
Liczba osób korzystających z zakupionego taboru transportu samochodowego	osoby	Rezultat
Liczba osób korzystających z wybudowanych /rozbudowanych/ przebudowanych/ wyremontowanych dworców autobusowych	osoby	Rezultat
Liczba osób korzystających ze zrewitalizowanych obiektów pełniących funkcje kulturalne oraz rekreacyjno-sportowe	osoby	Rezultat

Dodatkowym wskaźnikiem tak dla produktu jak i rezultatu będą utworzone nowe miejsca pracy dzięki stopniowej realizacji LPR.

Powyższe listy wskaźników są otwarte i w uzasadnionych przypadkach mogą ulegać dalszym modyfikacjom, jednak tylko do chwili złożenia wniosku w ramach konkursu RPO WŚ.

5 Planowane działania w latach 2009 - 2013 na obszarze rewitalizowanym

Planowane działania w latach 2009-2013 na obszarze miejscowości Strawczyn podzielono na trzy rodzaje: przestrzenne, gospodarcze i społeczne.

Działania przestrzenne mają na celu kształtowanie nowego ładu przestrzennego obszaru rewitalizowanego i integrację terenów zdegradowanych. Porządkowanie „starej tkanki urbanistycznej”, wprowadzanie nowych elementów architektonicznych jest także sposobem promocji nowego wizerunku. Do działań przestrzennych zalicza się m.in.: rozwój infrastruktury technicznej, a także rozwój infrastruktury społecznej, kulturalnej i turystycznej.

Działania gospodarcze to m.in.: wsparcie przedsiębiorczości czy działania dotyczące rozwoju turystyki oraz innych sektorów gospodarki. Działania gospodarcze prowadzą do pozytywnych skutków ekonomicznych takich jak: wzrost dochodu firm, wzrost oddziaływania na rozwój różnych działalności lokalnych, ożywienie życia społeczno-gospodarczego, pobudzenie aktywności lokalnych środowisk, stworzenie nowych miejsc pracy.

Działania społeczne to przede wszystkim rozwój zasobów ludzkich, przeciwdziałanie wykluczeniu społecznemu, tworzenie równych szans, zapobieganie zjawisku bezrobocia czy aktywizacja środowisk dziecięcych i młodzieżowych.

5.1 Planowane działania przestrzenne, gospodarcze, społeczne w latach 2009-2013 na obszarze rewitalizowanym

Tabela 27. Planowane działania

Lp.	Nazwa działania	Etapy działania	Okres realizacji	Oczekiwane rezultaty	Instytucje i podmioty uczestniczące we wdrażaniu
1.	Rewitalizacja miejscowości Strawczyn	<p>Przebudowa ul. Szkolnej w m. Strawczyn (droga gminna Nr 156031 o dł. 250 m)</p> <p>Zagospodarowanie terenu wokół budynku Urzędu Gminy w Strawczynie (działki ewidencyjne nr 914, 600/2, 600/40, 600/39)</p> <p>Wymianę lub przebudowę przystanków autobusowych na terenie m. Strawczyn (4 szt.)</p> <p>Budowę chodnika wzdłuż ulicy Żeromskiego w Strawczynie o długości 1 700 mb</p>	2010-2011	Poprawa stanu technicznego dróg, zwiększenie komfortu komunikacyjnego, ułatwienie dostępu do usług publicznych, poprawa estetyki Rynku, poprawa funkcjonowania systemu odprowadzenia wód opadowych, poprawa funkcjonalności, bezpieczeństwa uczestników ruchu drogowego i estetyki	Gmina Strawczyn

		Zagospodarowanie głównych ulic poprzez usytuowanie wzdłuż nich zieleni urządzonej, koszy na śmieci itp.			
2.	Zagospodarowanie Centrum Strawczyna	Zagospodarowanie Centrum Strawczyna	2009-2010	Przywrócenie funkcji centrum, poprawa estetyki i funkcjonalności przestrzeni publicznej, uatrakcyjnienie estetyki przestrzeni publicznej – stworzenie skwerów	Gmina Strawczyn
3.	Przebudowa skrzyżowania centrum miejscowości	Przebudowa skrzyżowania w centrum miejscowości	2010-2011	Zwiększenie komfortu komunikacyjnego, ułatwienie dostępu do usług publicznych	Gmina Strawczyn
4.	Zbiornik wodny Strawczyn	Budowa zbiornika wodnego Strawczyn	2008-2010	Poprawa gospodarki wodnej na terenie gminy Strawczyn oraz Stworzenie warunków dla rozwoju gospodarczego i podniesienie dostępności usług turystycznych	Gmina Strawczyn
5.	Adaptacja pomieszczeń pod świetlicę wiejską	Adaptacja pomieszczeń pod świetlicę wiejską	2012-2013	Stworzenie warunków dla działalności kulturalno-oświatowej	Gmina Strawczyn
6.	Remont remizy strażackiej	Remont remizy strażackiej	2011-2013	Stworzenie warunków dla działalności kulturalno-oświatowej	Gmina Strawczyn
7.	Rozbudowa i modernizacja ośrodka zdrowia w Strawczynie	Rozbudowa i modernizacja ośrodka zdrowia w Strawczynie	2009-2010	Stworzenie warunków dla działalności opieki zdrowotnej	Gmina Strawczyn
8.	Remont i modernizacja ZPO w Strawczynie	Remont i modernizacja ZPO	2009-2010	Stworzenie warunków dla działalności ZPO	Gmina Strawczyn
9.	Budowa przedszkola w Strawczynie	Budowa przedszkola	2010-2011	Stworzenie odpowiednich warunków dla edukacji przedszkolnej	Gmina Strawczyn

Źródło: Opracowanie własne na podstawie danych Urzędu Gminy Strawczyn

6 Plan finansowy realizacji rewitalizacji na lata 2009 – 2013

Plan finansowy realizacji Lokalnego Programu Rewitalizacji Strawczyna obejmuje jedynie zidentyfikowane w okresie opracowywania Programu planowane przedsięwzięcia inwestycyjne w okresie 2009-2013. Ze względu na dużą liczbę przedsięwzięć możliwych do realizacji oraz długi okres objęty Programem, wykraczający poza horyzont planistyczny wielu podmiotów (co uzależnione jest m.in. od wielkości posiadanych środków własnych oraz formy własności obiektów), wymienione projekty oraz zakres finansowy mają jedynie charakter szacunkowy. Wielkość nakładów na poszczególne zadania będzie uzależniona także od zmiany cen na rynku usług i materiałów budowlanych.

Realizacja poszczególnych projektów i zadań inwestycyjnych uzależniona jest od odpowiedniego montażu finansowego środków pochodzących z różnych źródeł. Bezwzględny priorytet w realizacji otrzymują projekty dofinansowane z funduszy strukturalnych, dotacji i innych środków zewnętrznych. Wskazane w Programie działania stanowią podstawę do konstruowania montażu finansowego i przygotowania aplikacji o wsparcie finansowe wskazanych projektów ze środków pomocy strukturalnej.

Plan finansowy realizacji programu rewitalizacji na lata 2009 - 2013 jest sumą planowanych nakładów w poszczególnych latach w rozbiciu na źródła finansowania.

Tabela 28. Plan finansowy programu rewitalizacji z podziałem na źródła finansowania

Lp.	Nazwa projektu	Wartość całkowita projektu (PLN)	Planowane środki z UE	Środki krajowe w tym Gminy Strawczyn
1.	Rewitalizacja miejscowości Strawczyn	2 500 000,00	1 500 000,00	1 000 000,00
2.	Zagospodarowanie Centrum Strawczyzna	1 300 000,00	500 000,00	800 000,00
3.	Przebudowa skrzyżowania w centrum miejscowości	600 000,00	-	600 000,00
4.	Zbiornik wodny Strawczyn	8 200 000,00	4 920 000,00	3 280 000,00
5.	Adaptacja pomieszczeń pod świetlicę wiejską	300 000,00	-	300 000,00
6.	Remont remizy strażackiej	300 000,00	-	300 000,00
7.	Rozbudowa i modernizacja ośrodka zdrowia w Strawczynie	2 000 000,00	-	2 000 000,00
8.	Remont i modernizacja ZPO w Strawczynie	2 000 000,00	-	2 000 000,00
9.	Budowa przedszkola w Strawczynie	3 000 000,00	-	3 000 000,00

Podstawową zasadą finansowania projektów Lokalnego Programu Rewitalizacji miejscowości Strawczyn będzie montaż finansowy. Preferowane będą programy, finansowane wspólnie przez samorząd, sektor publiczny i prywatnych inwestorów. Gmina zobowiązuje się przeznaczać corocznie w swoim budżecie środki służące finansowaniu zadań ujętych w projektach rewitalizacji – w całości lub części. Zakres i wielkość finansowania będą określane w uchwałach budżetowych.

Źródła finansowania Lokalnego Programu Rewitalizacji miejscowości Strawczyn:

A. Budżet Gminy Strawczyn (środki własne gminy)

W budżecie gminy co roku podczas prac nad budżetem gminy wyodrębniane zostają środki finansowe na realizację konkretnych projektów inwestycyjnych. Procedura uchwalania budżetu zgodna jest z wytycznymi zawartymi w ustawie o samorządzie terytorialnym i gminnym oraz finansach publicznych.

B. Środki krajowe

- budżet państwa,
- środki samorządu województwa – Urzędu Marszałkowskiego Województwa Świętokrzyskiego w Kielcach.

C. Fundusze zagraniczne

fundusze pomocowe Unii Europejskiej, w ramach Programów Operacyjnych m.in.:

- Regionalny Program Operacyjny Województwa Świętokrzyskiego na lata 2007 – 2013

- Programu Rozwoju Obszarów Wiejskich na lata 2007 – 2013

7 System wdrażania

Lokalny Program Rewitalizacji miejscowości Strawczyn będzie realizowany w oparciu o system wdrażania pomocy strukturalnej Unii Europejskiej. Gmina, korzystając z funduszy strukturalnych, zobowiązuje się do przestrzegania zasad i procedur wspólnotowych wprowadzanych odpowiednimi przepisami w zakresie tychże funduszy.

Poszczególne projekty będą wdrażane w oparciu o zasady wydatkowania środków według źródeł ich pochodzenia (krajowych i unijnych). W Lokalnym Programie Rewitalizacji miejscowości Strawczyn ważne jest wskazanie i określenie zadań Instytucji Zarządzającej Programem i projektami w nim zawartymi. Funkcję instytucji zarządzającej realizacją Lokalnego Programu Rewitalizacji będzie pełnił Urząd Gminy Strawczyn oraz poszczególne jednostki organizacyjne Gminy. Zarządzającym i koordynującym realizację Lokalnego Programu Rewitalizacji będzie Wójt Gminy Strawczyn.

Lokalny Program Rewitalizacji na lata 2009 - 2013 przyjęty zostanie w drodze uchwały Rady Gminy Strawczyn. W tym samym trybie dokonywana będzie aktualizacja tego dokumentu. Radzie Gminy składane będą także okresowe oraz końcowy raport z realizacji LPR.

Istotnym elementem wdrażania Lokalnego Programu Rewitalizacji jest zaangażowanie jak największej liczby podmiotów uczestniczących w tym procesie. Dla powodzenia przedsięwzięcia ważne jest, aby aktywnie występowały w nim nie tylko podmioty publiczne (Urząd Gminy i jednostki organizacyjne), ale także jak najliczniej podmioty społeczne (stowarzyszenia, komitety, związki) zrzeszające mieszkańców oraz przedsiębiorcy prywatni. Ci pierwsi oprócz znajomości zagadnień związanych z lokalnymi problemami społecznymi wnoszą doświadczenie w pracy na rzecz obszarów zdegradowanych społecznie. Inwestorzy prywatni służyć mogą doświadczeniem w zarządzaniu inwestycją oraz wносить nowe technologie.

Dla właściwej oceny zarządzający może tworzyć grupy robocze, zespoły horyzontalne, korzystać z opinii niezależnych ekspertów lub usług instytucji.

Zakres zadań Instytucji Zarządzającej obejmuje między innymi:

- ✚ dokonanie oceny ex-ante (przed rozpoczęciem) realizacji Programu,
- ✚ kreowanie i przyjmowanie propozycji projektów od podmiotów publicznych i społecznych,
- ✚ przygotowywanie i składanie wniosków aplikacyjnych na zadania, w których instytucją realizującą jest Urząd Gminy Strawczyn,
- ✚ kontrolę formalną składania wniosków, ich zgodności z procedurami, z zapisami Lokalnego Programu Rewitalizacji,
- ✚ monitorowanie wdrażania poszczególnych zadań,
- ✚ zbieranie danych statystycznych i finansowych na temat postępów wdrażania oraz przebiegu realizacji projektów w ramach Programu,
- ✚ zapewnienie zgodności realizacji Programu z poszczególnymi dokumentami programowymi wyższego rzędu,

- ✚ zapewnienie przygotowania i wdrożenia planu działań w zakresie informacji i promocji Programu (w tym informowanie o współfinansowaniu przez UE realizowanych projektów),
- ✚ opracowywanie corocznych raportów dotyczących postępów we wdrażaniu Programu,
- ✚ aktualizacja zadań Programu,
- ✚ dokonanie oceny ex-post (po zakończeniu) realizacji Programu.

Realizacja Lokalnego Programu Rewitalizacji prowadzić powinna do tzw. „efektu dźwigni”, gdzie inwestycjom publicznym towarzyszy wzrost inwestycji prywatnych prowadzący do ożywienia społeczno-gospodarczego.

Lokalny Program Rewitalizacji Miejscowości Strawczyn zostanie umieszczony na stronach internetowych Urzędu Gminy Strawczyn.

8 Sposoby monitorowania, oceny i komunikacji społecznej

8.1 System monitorowania Programu Rewitalizacji

Monitorowanie to proces systematycznego zbierania i analizowania wiarygodnych informacji finansowych i statystycznych dotyczących wdrażania zadań, którego celem jest zapewnienie zgodności realizacji projektów i Programu Rewitalizacji z wcześniej zatwierdzonymi założeniami. Monitorowanie realizacji Lokalnego Programu Rewitalizacji miejscowości Strawczyn na lata 2009-2013 prowadzone będzie w zakresie rzeczowym i finansowym.

Kluczowe znaczenie w zakresie monitorowania, aktualizacji i oceny realizacji Lokalnego Programu Rewitalizacji miejscowości Strawczyn ma Wójt Gminy oraz Rada Gminy, która przyjmie rolę Instytucji Monitorującej dla realizacji Programu. Jej funkcja będzie polegała na monitorowaniu przebiegu wykonywania przedsięwzięć zawartych w Lokalnym Programie Rewitalizacji, okresowej ocenie oraz podejmowaniu działań służących usprawnieniu realizacji Lokalnego Programu Rewitalizacji w tym likwidacji barier stojących na drodze procesu wdrażania zadań.

Monitorowanie rzeczowe obejmować będzie skwantyfikowane dane obrazujące postęp we wdrażaniu Programu oraz umożliwiające dokonanie oceny jego wykonania w odniesieniu do celów ustalonych w Lokalnym Programie Rewitalizacji.

Monitorowanie finansowe obejmować będzie dane finansowe z realizacji projektów, będących podstawą do oceny sprawności wydatkowania przeznaczonych na nie środków, w oparciu o raporty okresowe obrazujące wysokość wkładu finansowego pochodzącego ze środków publicznych i prywatnych.

Istotą procesu monitorowania Programu jest wyciąganie wniosków służących późniejszej ocenie jego wdrażania, w oparciu o informacje wypływające z realizacji poszczególnych zadań, a także modyfikowanie dalszych działań, celem uzyskania maksymalnych wskaźników efektywności.

8.2 Sposoby oceny programu rewitalizacji

Skuteczność Lokalnego Programu Rewitalizacji miejscowości Strawczyn poddawana będzie także okresowej (corocznej) ocenie. Dokonywana ona będzie przez Wójta Gminy Strawczyn we współpracy z Instytucją Zarządzającą Programem (Urząd Gminy Strawczyn) i Instytucją Monitorującą Program (Rada Gminy Strawczyn). Instytucja Zarządzająca sporządzać będzie corocznie raport z realizacji LPR, który poprzez Wójta Gminy Strawczyn trafić będzie do rąk Przewodniczącego Rady Gminy Strawczyn. Ocena realizacji zadań wynikających z Lokalnego Programu Rewitalizacji przedstawiana będzie Radzie Gminy raz na rok.

Do monitorowania, oceny realizacji programu i jego aktualizacji służyć będzie system współpracy pomiędzy podmiotami programu oraz osiągnięte wskaźniki produktów, rezultatów i oddziaływania.

8.3 Sposoby inicjowania współpracy pomiędzy sektorem publicznym, prywatnym i organizacjami pozarządowymi

Instytucją Zarządzającą realizacją Lokalnego Programu Rewitalizacji będzie Urząd Gminy Strawczyn, a w jego ramach zadaniowy Referat Inwestycji. Instytucja zarządzająca będzie kreowała i przyjmowała propozycje projektów od instytucji partnerskich.

Komunikacja społeczna LPR zapoczątkowana została w momencie rozpoczęcia prac nad powstaniem dokumentu. Współpraca z przedstawicielami społeczności lokalnej wiązała się z podjęciem rozmów na temat ustalenia wspólnej listy projektów przewidzianych Programem do realizacji na najbliższe lata. Celem komunikacji społecznej jest uzyskanie partycypacji społeczności lokalnej w procesie rewitalizacji, jej aktywnego udziału w programowaniu, decyzjach oraz odpowiedzialności w finansowaniu.

Celem działań związanych z promocją Programu jest dotarcie do jak najszerszej grupy beneficjentów projektów podejmowanych w ramach programu, a także instytucji mogących stać się partnerami w realizacji niektórych przedsięwzięć. Grupami tymi są: mieszkańcy gminy, środowisko przedsiębiorców, organizacje pozarządowe oraz inni partnerzy społeczno-gospodarczy.

Ważnym sposobem współpracy pomiędzy różnymi podmiotami będą okresowe (co najmniej raz w roku) spotkania z instytucjami partnerskimi w celu informowania o postępach w realizacji Programu i możliwościach finansowania zadań Lokalnego Programu Rewitalizacji miejscowości Strawczyn.

Dla właściwej realizacji i oceny Lokalnego Programu Rewitalizacji Instytucja Zarządzająca może skorzystać z wiedzy i opinii lokalnych ekspertów (przedstawiciele lokalnych środowisk społeczno – gospodarczych) oraz korzystać z usług innych instytucji oraz opinii specjalistów. Pomoc organizacyjną oraz kompetencyjną mogą świadczyć instytucje, które nie są bezpośrednio związane z omawianym obszarem, ale mogą być pomocne w procesie rewitalizacji tj. środowiska naukowe i oświatowe oraz organizacje społeczne i stowarzyszenia. Istotną wydaje się także współpraca z podmiotami, które

mogą umożliwić realizację programu poprzez udzielenie pożyczek i kredytów na działania inwestycyjne i koncepcyjne (np. banki czy inne instytucje finansowe).

Podmiotem odpowiedzialnym za koordynację Programu Rewitalizacji oraz współpracy partnerskiej w ramach rewitalizacji będzie Urząd Gminy Strawczyn wraz z jednostkami organizacyjnymi. Drugą grupę podmiotów zakwalifikować należy jako współwykonawców programu rewitalizacji. Będą to:

- zarządcy nieruchomości
- instytucje publiczne zlokalizowane w obrębie obszaru
- instytucje i przedsiębiorstwa komunalne
- przedsiębiorcy, których działalność związana jest z obszarem rewitalizacji

Ostatnią – trzecią grupę podmiotów stanowią partnerzy programu. Do tej grupy zaliczyć należy:

- lokalne stowarzyszenia
- instytucje finansowe, w tym banki
- środowiska naukowe i oświatowe
- instytucje pomocowe, w tym instytucje Unii Europejskiej

Partnerzy mogący wspomóc realizację zadań Lokalnego Programu Rewitalizacji miejscowości Strawczyn, m.in.:

- Starostwo Powiatowe w Kielcach
- Urząd Marszałkowski Województwa Świętokrzyskiego w Kielcach
- Świętokrzyski Urząd Wojewódzki w Kielcach

Komunikacja społeczna ma zapewnić partnerom Programu:

- dostęp do informacji na temat celów i problemów rewitalizacji oraz realizacji programu,
- pobudzić do wyrażania własnych opinii,
- pobudzić do przedstawiania własnych projektów.

8.4 Konsultacje społeczne i współpraca partnerska w ramach programu rewitalizacji

Jednym z elementów w procesie tworzenia Lokalnego Programu Rewitalizacji mogą być konsultacje społeczne, których celem jest włączenie wspólnoty lokalnej w procesy decyzyjne zachodzące w urzędzie. Jednocześnie, głos mieszkańców (ich pomysły) pozwala na pełniejsze spojrzenie na zagadnienia związane z kierunkami rewitalizacji obszaru gminy oraz najpilniejszymi sprawami do rozwiązania. Z tych też względów, do prac nad Programem Rewitalizacji zaprasza się szereg osób tworzących społeczność lokalną, chcących aktywnie wspierać działania podejmowane na terenie gminy. Założenie odpowiedniego harmonogramu zadań, pozwoli na odpowiednią konstrukcję budżetu gminy oraz będzie ułatwiało podejmowanie decyzji inwestycyjnych. Na podstawie tak określonych kierunków działań pod kątem ich ważności, przypisać można konkretne zadania do realizacji, które obejmować będą teren miejscowości Strawczyn.

Bardzo pomocne są zebrania konsultacyjne z mieszkańcami miejscowości, bądź gminy podczas których mogą oni wyrazić swoje opinie na temat preferowanych kierunków zmian w polityce gminy dotyczącej zagadnień infrastrukturalnych, społecznych, gospodarczych, turystycznych. Mogą oni zasugerować najpilniejsze potrzeby gminy, niezbędne inwestycje, a także określić sfery, w których gmina jest zarządzana poprawnie. Wymienione sugestie i uwagi mieszkańców mogą zostać zawarte w Lokalnym Programie Rewitalizacji.

8.5 Komunikacja społeczna (działania informacyjno-promocyjne) programu rewitalizacji

Ważnym elementem realizacji Lokalnego Programu Rewitalizacji miejscowości Strawczyn na lata 2009-2013 będą działania informacyjne i promocyjne programu (komunikacja społeczna).

Zadania w zakresie komunikacji społecznej obejmują:

- ✚ zapewnienie powszechnego dostępu do informacji o działaniach realizowanych przez podmioty w ramach procesu rewitalizacji,
- ✚ zapewnienie powszechnego dostępu do informacji o możliwościach uzyskania przez podmioty wsparcia finansowego w ramach funduszy strukturalnych i innych środków wspierających działania rewitalizacji w mieście,
- ✚ czytelną informację o kryteriach oceny i wyboru projektów oraz obowiązujących w tym zakresie procedurach,
- ✚ zapewnienie współpracy z instytucjami zaangażowanymi w realizację i monitorowanie Lokalnego Programu Rewitalizacji miejscowości Strawczyn w zakresie działań informacyjnych i promocyjnych,
- ✚ inicjowanie dodatkowych działań promocyjnych o zasięgu lokalnym, zwłaszcza z wykorzystaniem mediów lokalnych i regionalnych,
- ✚ wykorzystanie nowoczesnych technologii, takich jak Internet czy poczta elektroniczna w celu usprawnienia komunikacji pomiędzy podmiotami uczestniczącymi w realizacji Lokalnego Programu Rewitalizacji,

Komunikacja społeczna w ramach procesu rewitalizacji powinna być realizowana poprzez następujące instrumenty:

- ✚ spotkania propagujące informacje o możliwościach wykorzystania środków unijnych oraz innych środków zewnętrznych na zadania z zakresu rewitalizacji,
- ✚ wykorzystanie tablic informujących o współfinansowaniu inwestycji z funduszy strukturalnych Unii Europejskiej i innych środków zewnętrznych,
- ✚ strony internetowe - szybkie i ogólnodostępne źródło informacji dla potencjalnych beneficjentów i instytucji o aktualnych możliwościach skorzystania ze wsparcia finansowego, a dla opinii publicznej stanowić będą kompleksowe źródło informacji o osiągnięciach w realizacji założeń Lokalnego Programu Rewitalizacji w miejscowości i gminie Strawczyn,

- ✚ współpraca z mediami lokalnymi i regionalnymi – jako kluczowy element przy realizacji Lokalnego Programu Rewitalizacji,
- ✚ inne działania promocyjne i informacyjne np. broszury czy ogłoszenia.

Główne cele działań informacyjnych i promocyjnych realizowanych w ramach wdrożenia do realizacji Lokalnego Programu Rewitalizacji:

- ✚ skuteczne poinformowanie potencjalnych zainteresowanych o możliwościach zgłoszenia własnych projektów do realizacji w ramach Programu,
- ✚ podniesienie świadomości opinii publicznej o rezultatach zaangażowania gminy w zaspokajanie potrzeb społecznych.
- ✚ dostęp do informacji na temat celów i problemów rewitalizacji,
- ✚ pobudzenie do wyrażania własnych opinii.

Wszelkie działania Lokalnego Programu Rewitalizacji miejscowości Strawczyn, które będą współfinansowane z funduszy strukturalnych Unii Europejskiej objęte zostaną zasadami informowania i promocji zawartymi w Rozporządzeniu Rady (WE) nr 1083/2006 z 11 lipca 2006 r. ustanawiające przepisy ogólne dotyczące Europejskiego Funduszu Rozwoju Regionalnego, Europejskiego Funduszu Społecznego oraz Funduszu Spójności i uchylające rozporządzenie (WE) nr 1260/1999.

9 Spis tabel

Tabela 1. Planowane działania w ramach programu rewitalizacji	7
Tabela 2. Plan finansowy programu rewitalizacji z podziałem na źródła finansowania.....	8
Tabela 3. Liczba ludności oraz powierzchnia poszczególnych sołectw Gminy Strawczyn.....	11
Tabela 4. Obszary chronione.....	19
Tabela 5. Zasoby mieszkaniowe	21
Tabela 6. Warunki mieszkaniowe w gminie Strawczyn w porównaniu z powiatem kieleckim woj. Świętokrzyskim.....	21
Tabela 7. Struktura użytków Gminy Strawczyn	22
Tabela 8. Charakterystyka wody podziemnej	23
Tabela 9. Sieć wodno - kanalizacyjna.....	24
Tabela 10. Oczyszczalnie ścieków.....	24
Tabela 11. Placówki opieki zdrowotnej	26
Tabela 12. Szkolnictwo na terenie Gminy Strawczyn	27
Tabela 13. Wyposażenie szkół na terenie Gminy Strawczyn.....	28
Tabela 14. Przedszkola na terenie Gminy Strawczyn	29
Tabela 15. Biblioteki i muzea na terenie Strawczyna	30
Tabela 16. Struktura użytków Gminy Strawczyn	32
Tabela 17. Klasy gruntów i ich powierzchnia.....	33
Tabela 18. Podmioty gospodarcze	34
Tabela 19. Podmioty gospodarcze wg sekcji	34
Tabela 20. Liczba ludności oraz powierzchnia poszczególnych sołectw Gminy Strawczyn.....	37
Tabela 21. Bezrobocie w Gminie Strawczyn	39
Tabela 22. Pomoc społeczna – świadczenia w Gminie Strawczyn.....	41
Tabela 23. Analiza SWOT dla miejscowości Strawczyn.....	46
Tabela 24. Planowane działania w ramach programu rewitalizacji	59
Tabela 25. Przykładowe wskaźniki produktu w programie rewitalizacji.....	61
Tabela 26. Przykładowe wskaźniki rezultatu	63
Tabela 27. Planowane działania	64
Tabela 28. Plan finansowy programu rewitalizacji z podziałem na źródła finansowania.....	66