

Informacja o stanie mienia komunalnego

(art. 180 ustawy o finansach publicznych)

Dane o zmianach w stanie mienia komunalnego od dnia złożenia poprzedniej informacji w okresie od 30.09.2007 r. do 30.09.2008 r.

1) Zakup gruntów przez Gminę

- **we wsi Ruda Strawczyńska:**

zakupiono działki Nr 42/2, 244/2, 834/1, 1040/1 o łącznej pow. 0,0403 ha pod przepompownie ścieków zgodnie z aktami notarialnymi Rep. A 6100/2007, Rep. A 6085/2007 Rep. A 702/2008

- **we wsi Kuźniaki:**

zakupiono działkę Nr 459/2 o pow. 0,0047 ha pod przepompownie ścieków zgodnie z aktem not. Rep. A 6077/2007

- **we wsi Chelmce:**

zakupiono działki Nr 344/7, 1701/2, 1778/3 o łącznej pow. 0,1489 ha pod przepompownie ścieków zgodnie z aktami not. Rep. A 77/2008, Rep. A 709/2008, Rep. A 868/2008

- **we wsi Strawczynek:**

zakupiono działkę Nr 828/1 o pow. 0,0037 ha pod przepompownie ścieków zgodnie z aktem not. Rep. A 84/2008

- **we wsi Oblegór:**

zakupiono działki Nr 270/1 i 352/1 o łącznej pow. 1680 m² na poszerzenie drogi gminnej zgodnie z aktem not. Rep. A 2231/2008

- **we wsi Promnik:**

zakupiono działkę Nr 82/1 o pow. 536 m² pod poszerzenie drogi gminnej zgodnie z aktem not. Rep. A 1911/2008

2) Sprzedaż gruntów

- we wsi Obłęgorek:

dokonano sprzedaży działki Nr 496/46 o pow. 3300 m² zgodnie z aktem not. Rep. A 5889/2007

- we wsi Strawczyn:

Dokonano sprzedaży działek Nr 716/1 i 716/2 o łącznej pow. 2,55 ha zgodnie z aktem not. Rep. A 2874/2008.

Wojta
mgr inż. Adamczyk
Kierownik Referatu
.....
(podpis osoby sporządzającej)


WÓJTA
mgr inż. Tadeusz Tkaczyk
.....
(podpis wójta)

INFORMACJA O STANIE MIENIA KOMUNALNEGO GMINY STRAWCZYN NA DZIEŃ 30 WRZEŚNIA 2008 R.

Dane o nieruchomościach we władaniu Gminy Strawczyn

Grunty:

L.p.	Grupa	Jednostka miary	Art 180 pkt 1 u. o f.p. Prawo własności		Art 180 pkt 2 u. o f.p. inne niż własność prawa majątkowe+posiadanie	
			Ilość [j.m.]	Wartość [w tys. zł]	Ilość [j.m.]	Wartość [w tys. zł]
1.	Użytki rolne, w tym:	ha	31,21	604		
	- grunty orne	ha	12,13	121		
	- sady	ha				
	- łąki trwałe	ha	18,10	450		
	- pastwiska trwałe	ha	0,98	33		
	- grunty rolne zabudowane	ha				
	- grunty pod stawami	ha				
	- rowy	ha				
2.	Grunty leśne oraz zadrzewione i zakrzewione, w tym:	ha	2,5	23		
	- lasy	ha	0,39	1		
	- grunty zadrzewione i zakrzewione	ha	2,11	22		
3.	Grunty zabudowane i zurbanizowane, w tym:	ha	21,04	164		
	- tereny mieszkaniowe	ha				
	- tereny przemysłowe	ha				
	- inne tereny zabudowane	ha	15,53	118		
	- zurbanizowane tereny niezabudowane	ha				
	- tereny rekreacyjno-wypoczynkowe	ha	2,34	17		
	- użytki kopalne	ha				
	- tereny komunikacyjne, w tym:	ha	3,17	29		
	drogi	ha	3,17	29		
	tereny kolejowe	ha				
	inne tereny komunikacyjne	ha				
4.	Grunty pod wodami, w tym:	ha	0,71	2		
	-grunty pod wodami powierzchniowymi płynącymi	ha				
	- grunty pod wodami powierzchniowymi stojącymi	ha	0,71	2		


WÓJT
 mgr inż. Tadeusz Tkaczyk

INFORMACJA O STANIE MIENIA KOMUNALNEGO GMINY STRAWCZYN NA DZIEŃ 30 WRZEŚNIA 2008 R.


Dane o nieruchomościach zabudowanych i lokalach we władaniu Gminy Strawczyn

Nieruchomości zabudowane (budynki)

L.p.	Rodzaj zabudowy/Podział wg podstawowej funkcji użytkowej	Jednostka miary	Art 180 pkt 1 u. o f.p. Prawo własności		Art 180 pkt 2 u. o f.p. inne niż własność prawa majątkowe+posiadanie	
			Ilość [j.m.]	Wartość [w tys. zł]	Ilość [j.m.]	Wartość [w tys. zł]
1.	Budynki mieszkalne	szt.				
2.	Budynki przemysłowe	szt.				
3.	Budynki transportu i łączności	szt.				
4.	Budynki handlowo-usługowe	szt.				
5.	Zbiorniki, silosy i budynki magazynowe	szt.				
6.	Budynki biurowe	szt.	1	1 301		
7.	Budynki szpitali i zakładów opieki medycznej	szt.	1	266		
8.	Budynki oświaty i nauki	szt.	9	7 702		
9.	Budynki kultury	szt.	2	1 180		
10.	Budynki sportowe	szt.				
11.	Budynki produkcyjne, usługowe i gospodarcze dla rolnictwa	szt.				
12.	Inne budynki niemieszkalne	szt.	7	231		


Lokale

L.p.	Rodzaj zabudowy	Jednostka miary	Art 180 pkt 1 u. o f.p.		Art 180 pkt 2 u. o f.p.	
			Ilość [j.m.]	Wartość [w tys. zł]	Ilość [j.m.]	Wartość [w tys. zł]
1.	Lokale mieszkalne	szt.				
		szt.				
		szt.				
		szt.				
2.	Lokale użytkowe	szt.				
		szt.				
		szt.				
		szt.				
		szt.				
		szt.				


 WÓJT
 mgr inż. Tadeusz Tkaczyk

1	2	3	4	5	6	7	8	9	10	11	12	13	14	15
	Inne budynki niemieszkalne	szt.	7	231										
	Budynki mieszkalne	szt.												
	Lokale niemieszkalne	szt.												
	Lokale mieszkalne	szt.												
3.	Grupa II - Obiekty inżynierii lądowej i wodnej, w tym:	szt.		14 034										
	Kompleksowe budowle na terenach przemysłowych	szt.												
	Rurociągi, linie telekomunikacyjne i elektroenergetyczne	szt.		24					34	29 191				
	Infrastruktura transportu, w tym:	szt.												
	Autostrady, drogi ekspresowe, ulice i drogi pozostałe	szt.		12 740										
	Drogi szynowe, drogi kolei napowietrznych lub podwieszanych	szt.												
	Drogi lotniskowe	szt.												
	Mosty, wiadukty, estakady, tunele i przejścia nadziemne i podziemne	szt.												
	Budowle wodne, z wyjątkiem melioracji	szt.												
	Melioracje podstawowe i szczegółowe	szt.		71										
	Obiekty sportowe i rekreacyjne, obiekty inżynierii lądowej i wodnej pozostałe gdzie indziej nie sklasyfikowane	szt.		1 199										
4.	Grupy od III do VI - maszyny i urządzenia	szt.		1 094					14	688				
5.	Grupa VII - Środki transportowe	szt.	9	1 037					2	98				
6.	Grupa VIII - Narzędzia, przyrządy i wyposażenie	szt.		553					3	120				
7.	Grupa IX - inwentarz żywy	szt.												
II.	Inwestycje rozpoczęte - środki trwałe w budowie			3 236						4				
III.	Środki przekazane na poczet inwestycji													
	Ogółem rzeczowe aktywa trwałe			31 443						30 101				

* Do niniejszej informacji załączyć należy wykaz wszystkich jednostek budżetowych, zakładów budżetowych i gospodarstw pomocniczych jednostki samorządu terytorialnego


 mgr inż. Tadeusz Tkaczyk